
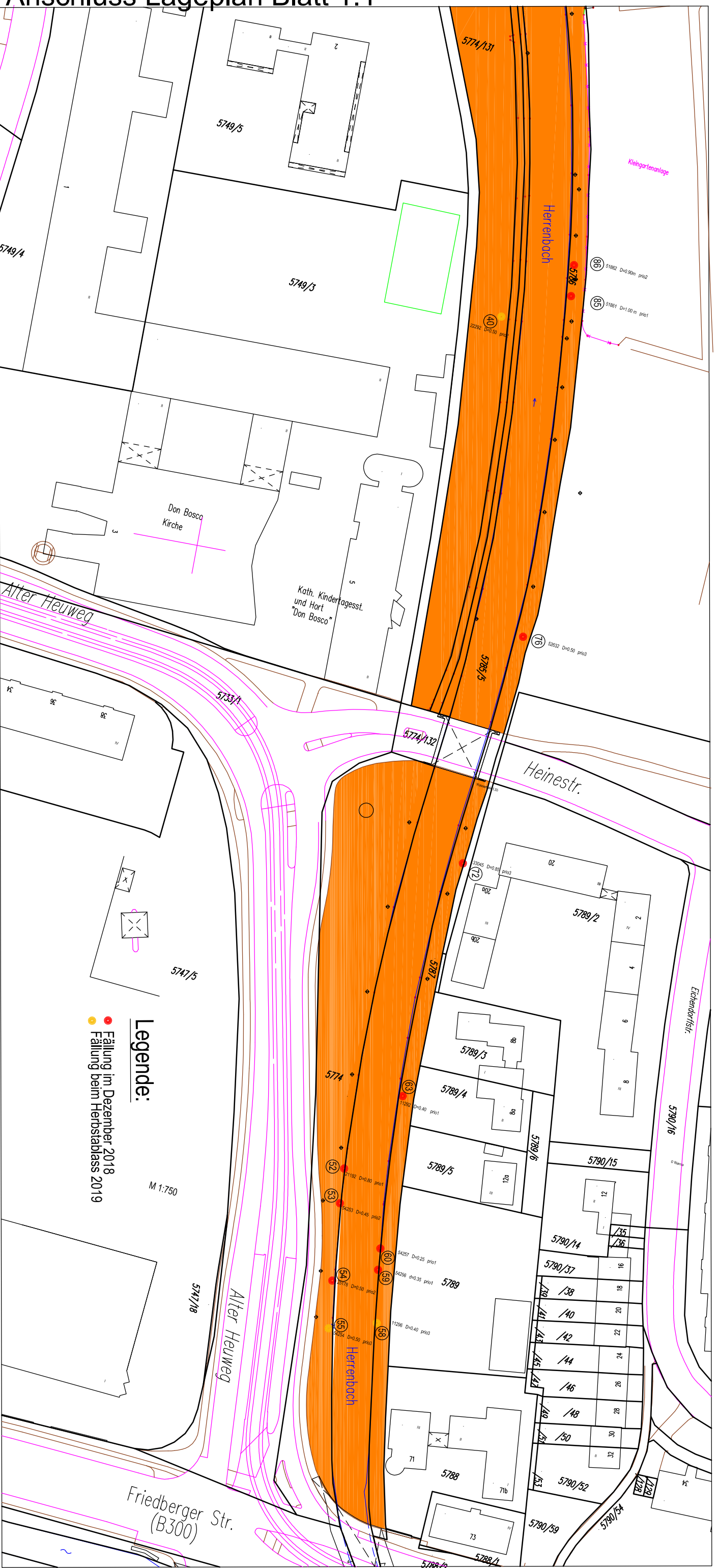


Anschluss Lageplan Blatt 1.1



Sperrzone

- Legende:**
- Fällung im Dezember 2018
 - Fällung beim Herbstablass 2019

Geodatenamt der Stadt Augsburg

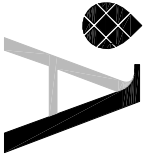
Projekt: gepl. Baumfällungen entlang des Herrenbachs zw. Friedberger Str. u. Reichenb. Str.

Maßstab: 0. M.

Datum: 15.06.2018

Bearbeiter: .

Bezugssystem: DHDN90/Gauß-Krüger + DHHN12 (NN-Höhe)



Stadt Augsburg
Amt für Grünordnung, Naturschutz und Friedhofswesen

Herrenbach

Baumfällungen

Lageplan Sperrzone

<p>REFERAT 2</p> <p>Reiner Eiben beratsm. Stadtrat</p>	<p>AMT FÜR GRÜNORDNUNG, NATURSCHUTZ UND FRIEDHOFSWESSEN</p> <p>Anette Vedder Amtsleiterin</p>
<p>Bearbeiter</p> <p>Gezeichnet</p> <p>Fachbereichsleiter</p>	<p>Datum 23.11.2018</p> <p>Maßstab 0. M.</p> <p>Plan Nr. 1.2</p>