Regelprofil - Westufer
Deich-km 0+000 - 0+150

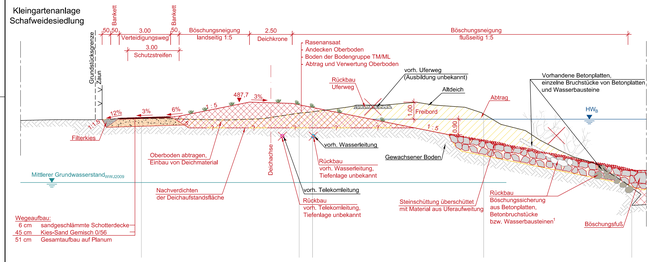

Regelprofil - Westufer
Deich-km 0+200 - 0+320

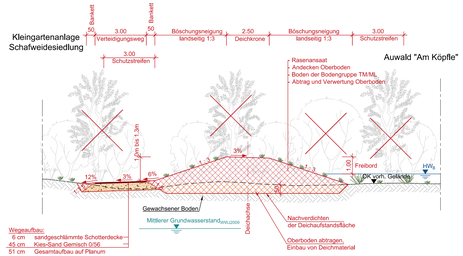

Regelprofil - Westufer
Deich-km:
0+320 - 0+380
0+921 - 0+988

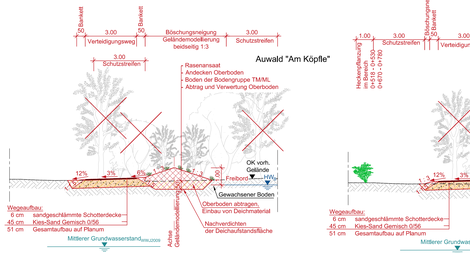

Regelprofil - Westufer
Deich-km:
0+380 - 0+410;
0+460 - 0+518;
0+530 - 0+673;
0+780 - 0+850;
0+878 - 0+921

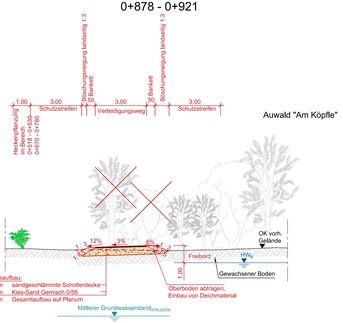

Regelprofil - Westufer
Deich-km:
0+410 - 0+460;
0+518 - 0+530;
0+670 - 0+780;
0+850 - 0+878;

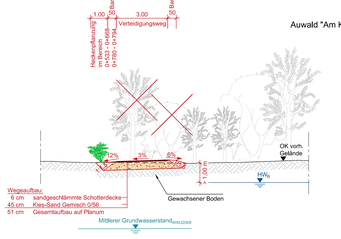

Regelprofil - Westufer
Deich-km 1+020 - 1+330

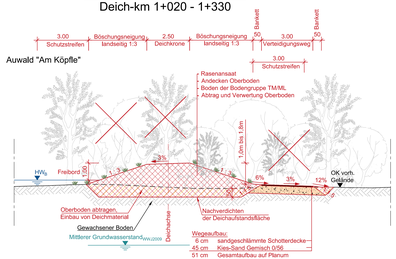

Regelprofil - Westufer
Deich-km 1+350 - 1+700

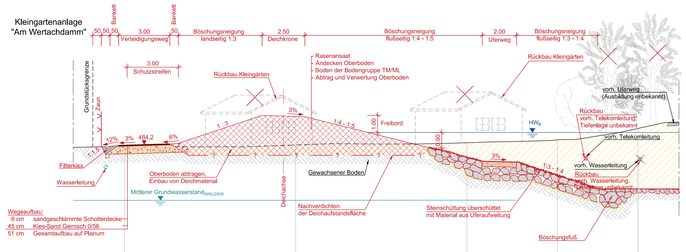

Regelprofil - Westufer
Deich-km 1+700 - 2+050

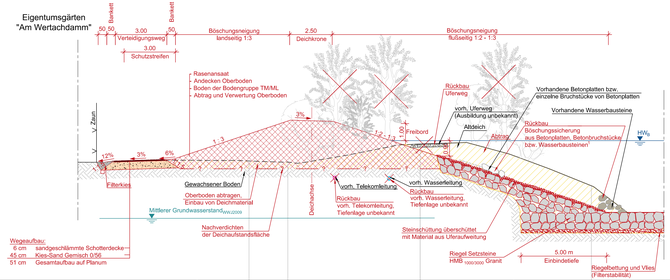

Zeichenerklärung:

- Bodenauftrag
- Bodenabtrag
- vorh. Uferweg
- Weg, mineralisch befestigt
- Rückbau
- vorh. Telekomleitung
- vorh. Wasserleitung
- angenommener Übergang von gewachsenem Boden zum Altdeich, genauer Verlauf unbekannt
- [1] vorh. Betonbruchstücke
- [1] vorh. Wasserbausteine
- [1] vorh. Betonplatten

Wasserwirtschaftsamt Donauwörth

Datengrundlage:

Kraus Vermessung, Nov. 2008
Josef Trenel, Ing.Büro für Bauwesen, 2013
Geo Ingenieurservice Süd GmbH & CO. KG, Sept.2007
Laserscanbefliegung (2m), WWA Donauwörth, 2003
[1] Schüttgroßen im 4. Realisierungsabschnitt, WWA Donauwörth, 30.04.2014
[1] Beflegung 1 m Raster Westufer, WWA 2012 (nur im Bereich Deich Km 0+300 - 1+000)

Gew I

Hochwasserschutz und Gewässerentwicklung an der Wertach

Nachdruck oder Vervielfältigung, auch auszugsweise,
nur mit Genehmigung des Herausgebers.

Index	Bemerkung	geänd. am	Name	gepr. am	Name
A	Neue Datengrundlage, + Fußnote 2 Anpassungen, Radaufstandsfläche HWB-Trasse Deich Km 0+300 - 1+000 Westufer	29.03.2018	Glaser	26.04.2018	Bonengel

Vorhabensträger:	Freistaat Bayern (vertreten durch das Wasserwirtschaftsamt Donauwörth Fronzeite 23, 86609 Donauwörth, Tel 0906/70054, Fax 0906/7009-136	Anlage:	5
		Plan-Nr.:	5.10
Vorhaben:	Wertach vital II: 4. Realisierungsabschnitt FL-Km 8+275 bis FL-Km 6+780	Maßstab:	1:100/100
Landkreis:	Stadt Augsburg	Kennzeichen:	
Kennzeichen:	(Bay IFS) 01 761 000 1007		
Planbezeichnung:	Regelquerschnitte West	entw.	Febr. 2018 Bonengel
		gez.	Febr. 2018 Glaser
		gepr.	Febr. 2018 Bonengel
Entwurfsverfasser: BLÖRNSEN BERATENDE INGENIEURE Blörnsen Beratende Ingenieure GmbH, Hindenburgstr.33, 86150 Augsburg Telefon Nr.: 0821/319408-0, Fax Nr.: 0821/319408-77		Vorhabensträger:	
30.07. 2018	i.V.:	30.07. 2018	
Datum	Dipl.-Ing.(FH), M.Eng. Stefan Bonengel	Datum	Ralph Neumeier, Ltd. Baudirektor

Geobasisdaten: © Bayerische Vermessungsverwaltung (Darstellung der Flurkarte als Eigentumsnachweis nicht geeignet)

Datum/Zeit: 30.07.2018 15:06 , Filedatum: 27.07.2018 12:26 gezeichnet: Glaser
Dateipfad: Z:\Projekte\Wertach vital II\Planung\Plan\Plan 5.10_REGELQUERSCHNITTE_WEST.A