

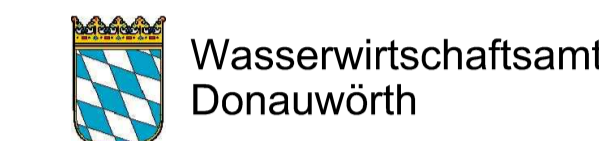
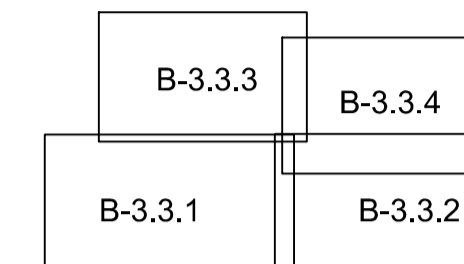
4. Realisierungsabschnitt

3. RA

Zeichenerklärung:

Planung:

- Maßnahme
- Landkreisgrenze



Datengrundlage:

- Bayerisches Landesvermessungsamt: Laserscanbefliegung, 2004
- Krause Vermessung, November 2008
- Geoingenieurservice GmbH, Vermessungen September 2007 und Juni 2008; 2009
- Ingenieurbüro Tremel, 2013
- Ingenieurbüro Schubert, 2011
- Sohle Radegundisbach - WWA, 2012
- Stadt Augsburg, Katasterpläne, Stand: Januar 2001
- WWA - Zaunabsteck (Kleingartenanlage "Schafweidesiedlung"), Stand: April 2013
- WWA - Zaun (Eigentumsgräten "Am Wertachdamm"), Stand: September 2013; Juni 2014
- Zaun (Kleingartenanlage "Gögginger Wäldle"), gem. Vermessung Josef Tremel, Ing.Büro für Bauwesen, 2013
- Flurstückskarte - WWA, Dezember 2012
- 1 Angaben gemäß Lageplan IB Ringler, August 2012
- Landkreisgrenze, WWA März 2016
- 2 Befliegung 1 m Raster Westufer, WWA 2012 (nur im Bereich Deich Km 0+300 - 1+000)

Gew I

Wertach

Hochwasserschutz und Gewässerentwicklung an der Wertach

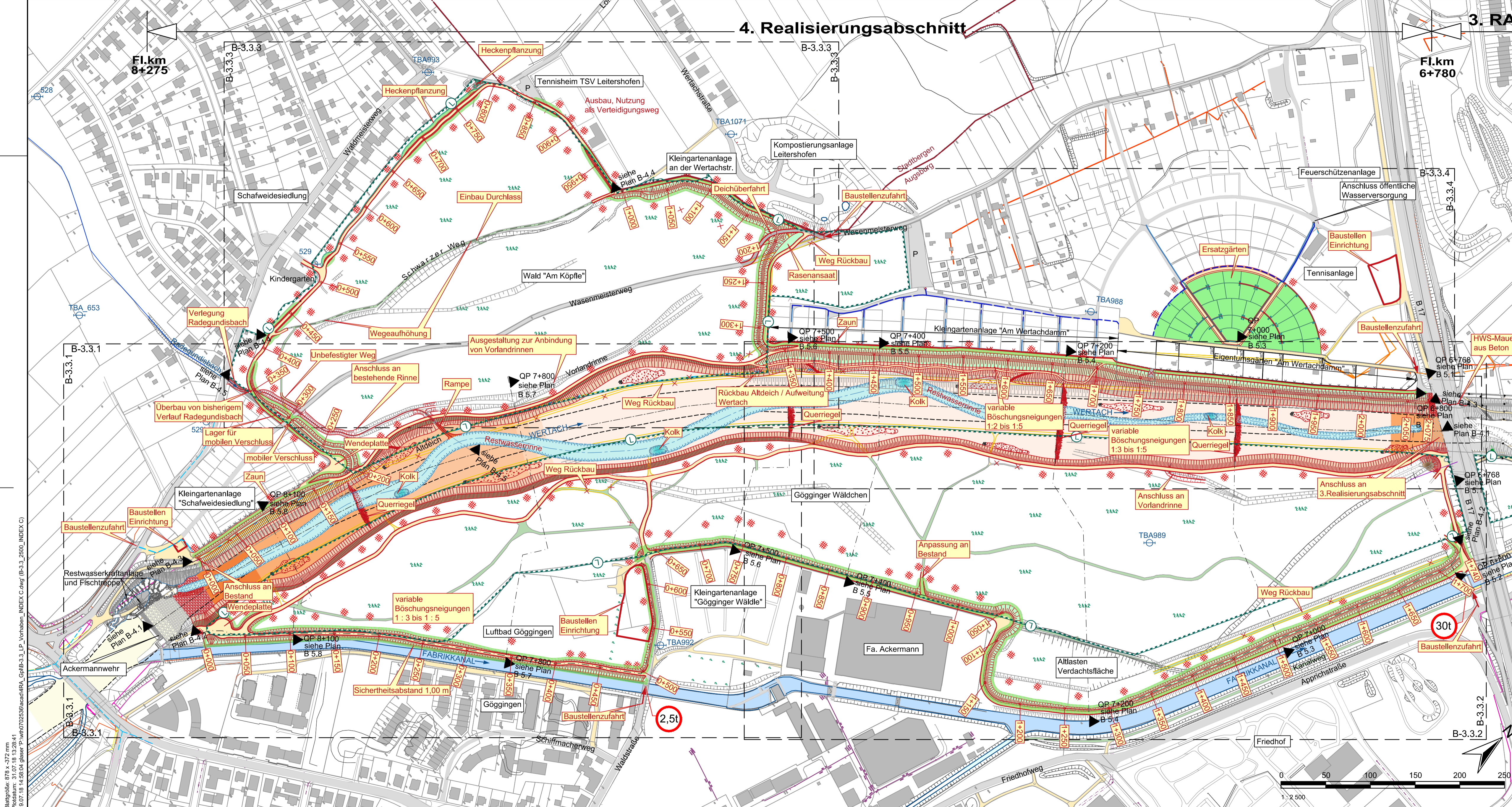


Nachdruck oder Vervielfältigung, auch auszugsweise, nur mit Genehmigung des Herausgebers.

Index	Bemerkung	geänd. am	Name	gepr. am	Name
C	Neue Datengrundlage, s. Fußnote 2.	29.03.2018	Glaser	26.04.2018	Bonengel
B	Anpassungen: Radegundisbach; HWS-Trasse Deich Km 0+300 - 1+000 Westufer	01.08.2016	Glaser	01.08.2016	Bonengel
A	s. Pläne: B-3.2.1; B-3.2.2; B-3.3.1; B-3.3.2; B-3.3.4	29.02.2016	Glaser	29.02.2016	Bonengel

Vorhabensträger:	Freistaat Bayern vertreten durch das Wasserwirtschaftsamt Donauwörth Förgstraße 23, 86609 Donauwörth, Tel. 0906/7009-0, Fax 0906/7009-136	Anlage:	3
Vorhaben:	Wertach vital II: 4. Realisierungsabschnitt Fl.-Km 8+275 bis Fl.-Km 6+780	Plan-Nr.:	3.3
Landkreis:	Stadt Augsburg	Maßstab:	1:2500
Kennzeichen:	(Bay IFS) G11 761 000 1007	Kennzeichen:	
Planbezeichnung:	Lageplan Vorhaben (Übersichtsplan)	entw.:	Febr. 2016 Reichel / Bonengel
Entwurfsverfasser:	BCG BJÖRNSEN BERATENDE INGENIEURE Björnsen Beratende Ingenieure GmbH, Monstrasse 33, 86159 Augsburg Telefon Nr.: 0821/3194908-0, Fax Nr.: 0821/3194908-17	gez.:	Febr. 2016 Glaser
		gepr.:	Febr. 2016 Bonengel

30.07.2018	i.V.	30.07.2018	
Datum	Dipl.-Ing.(FH), M.Eng. Stefan Bonengel	Datum	Ralph Neumeier, Ltd. Baudirektor
Geobasisdaten: © Bayerische Vermessungsverwaltung (Darstellung der Flurkarte als Eigentumsnachweis nicht geeignet)			



Blattgröße: 878 x 372 mm
 Plotdatum: 31.07.18 13:28:41
 19.07.18 14:58:04 glaser P:\w\0702636\cad\RA_L\G\B-3.3_LP_Vorhaben_INDEX_C.dwg (B-3.3_2500_INDEX.C)