






Maßnahmenübersicht Pilotquartier Rechts der Wertach

Legende

-  Radabstellanlagen
-  Prov. Querungsverbesserungen
-  Baumpflanzungen
-  Mobilitätsstation
-  Knotenpunktumbau

Kartengrundlage:
OpenStreetMap-Beitragende
Erstelldatum: April 2026

