ePaper del 26 aprile 2019

Kurzmitteilungen aus
Statistik und Stadtforschung

Stadt Augsburg

# Popolazione proveniente dagli Stati UE ad Augusta

## L'Unione Europea

Il desiderio di pace, stabilità e cooperazione economica in Europa ha portato, dopo la seconda guerra mondiale, alla creazione della Comunità Economica Europea (CEE) che è diventata Unione europea (UE) attraverso la Comunità Europea (CE). Il 1° gennaio 1958 sono entrati in vigore i Trattati di Roma per i membri fondatori di Belgio, Germania, Francia, Italia, Lussemburgo e Paesi Bassi. Nel 1973 ebbe luogo la prima espansione con la Danimarca, l'Irlanda e il Regno Unito. La Grecia, il Portogallo e la Spagna entrarono negli anni '80 e la Finlandia, l'Austria e la Svezia nel 1995. Nel 2004 l'Unione è cresciuta di altri dieci paesi, tra cui all'Est gli Stati baltici (Estonia, Lettonia, Lituania), la Polonia, la Slovacchia, la Slovenia, la Repubblica Ceca e l'Ungheria, e al Sud Malta e Cipro. Nel 2007 seguirono la Bulgaria e la Romania. Il più giovane Stato membro (il 28°) e ha Croazia che ha aderito all'Unione Europea il 1° luglio 2013 (v. Tab. 1).

Il 31.12.2018 erano residenti ad Augusta 356 cittadini britannici che non saranno più tra i cittadini della UE con l'uscita del Regno Unito (Brexit). Il breve messaggio dello scorso anno "La popolazione dei 28 Stati membri della UE ad Augusta" (ePaper 02.05.2018, in tedesco e inglese) informava ampiamente sul gruppo di popolazione con un passato migratorio britannico. Il focus del messaggio di quest'anno riguarda il gruppo tradizionalmente numeroso con radici italiane ad Augusta.

**Tab. 1: Elenco dei 28 Stati membri della UE (2018)**

| Stato | Targa automobilistica | Capitale | rappresentato nel Parlamento UE con … membri**) | Membro dell'UE dal | Superficie in km² | Popolazione ***) | Annotazioni | Persone registrate ad Augusta****) |
|---|---|---|---|---|---|---|---|---|
| Austria | A | Vienna | 18 | 1995 | 83.879 | 8.822.267 | p | 1.096 |
| Belgio | B | Bruxelles | 21 | 1958 | 30.528 | 11.413.058 | | 48 |
| Bulgaria | BG | Sofia | 17 | 2007 | 110.370 | 7.050.034 | | 1.746 |
| Cecchia | CZ | Praga | 21 | 2004 | 78.868 | 10.610.055 | | 364 |
| Cipro | CY | Nicosia | 6 | 2004 | 9.251 | 864.236 | p | 10 |
| Croazia | HR | Zagabria | 11 | 2013 | 87.661 | 4.105.493 | | 4.737 |
| Danimarca | DK | Copenaghen | 13 | 1973 | 42.924 | 5.781.190 | | 35 |
| Estonia | EST | Tallinn | 6 | 2004 | 45.227 | 1.319.133 | | 36 |
| Finlandia | FIN | Helsinki | 13 | 1995 | 338.440 | 5.513.130 | | 102 |
| Francia | F | Parigi | 74 | 1958 | 633.186 | 67.221.943 | p | 677 |
| Germania | D | Berlino | 96 | 1958 | 357.376 | 82.850.000 | v | 231.183 |
| Grecia | GR | Atene | 21 | 1981 | 132.049 | 10.738.868 | v p | 2.158 |
| Irlanda | IRL | Dublino | 11 | 1973 | 69.797 | 4.838.259 | p | 70 |
| Italia | I | Roma | 73 | 1958 | 302.073 | 60.483.973 | | 4.278 |
| Lettonia | LV | Riga | 8 | 2004 | 64.573 | 1.934.379 | | 459 |
| Lituania | LT | Vilnius | 11 | 2004 | 65.286 | 2.808.901 | | 207 |
| Lussemburgo | L | Lussemburgo | 6 | 1958 | 2.586 | 602.005 | | 26 |
| Malta | M | La Valletta | 6 | 2004 | 315 | 475.701 | v | 3 |
| Paesi Bassi | NL | Amsterdam | 26 | 1958 | 41.542 | 17.181.084 | | 214 |
| Polonia | PL | Varsavia | 51 | 2004 | 312.679 | 37.976.687 | | 2.557 |
| Portogallo | P | Lisbona | 21 | 1986 | 92.226 | 10.291.027 | | 616 |
| Regno Unito | GB | Londra | 73 | 1973 | 248.536 | 66.238.573 | v | 356 |
| Romania | RO | Bucarest | 32 | 2007 | 238.391 | 19.523.621 | p | 7.894 |
| Slovacchia | SK | Bratislava | 13 | 2004 | 49.035 | 5.443.120 | | 285 |
| Slovenia | SLO | Lubiana | 8 | 2004 | 20.273 | 2.066.880 | | 294 |
| Spagna | E | Madrid | 54 | 1986 | 505.944 | 46.659.302 | p | 726 |
| Svezia | S | Stoccolma | 20 | 1995 | 438.574 | 10.120.242 | | 84 |
| Ungheria | H | Budapest | 21 | 2004 | 93.011 | 9.778.371 | | 1.849 |
| **Stati UE in totale** | | | **751** | | **4.494.600** | **512.711.532** | | **262.110** |

Annotazioni: v = valutato, p = provvisorio

*) Uscita del Regno Unito dalla UE (Brexit)
**) Ultime elezioni europee 2014
***) Stato dei dati: 01.01.2018
****) Stato dei dati: 31.12.2018, persone registrate ad Augusta secondo la 1. nazionalità, Ufficio Anagrafe (Registro della popolazione)

Città di Augusta, Ufficio comunale di Statistica e Ricerca, Bahnhofstraße 18 1/3, 86150 Augusta, Tel. (0821) 324 – 68 51, Fax – 68 77
E-mail: Statistikamt@augsburg.de Internet: http://www.augsburg.de/statistik Riproduzione consentita solo indicazione della fonte

## Stranieri UE ad Augusta

I paesi più popolosi all'interno della UE sono la Germania, la Francia e il Regno Unito. L'Italia è al quarto posto e sostituirà il Regno Unito dopo la Brexit. Ad Augusta il maggior numero tra i 30.927 stranieri della UE è rappresentato da 7.894 rumeni, 4.737 croati e 4.278 italiani (v. Fig. 1).

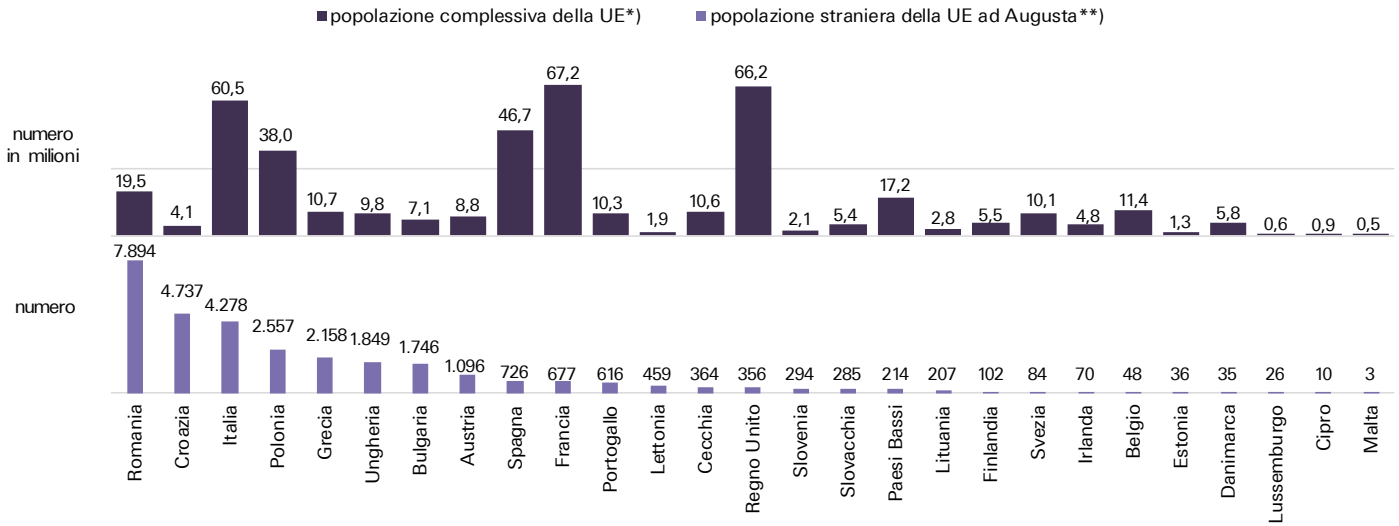


**Fig. 1: Il numero degli stranieri provenienti dalla UE residenti ad Augusta in base alla 1. nazionalità e alla popolazione del paese dell'Unione Europea**

*) Stato dei dati: 01.01.2018, Eurostat
**) Stato dei dati: 31.12.2018, persone registrate ad Augusta secondo la 1. nazionalità, Ufficio Anagrafe (Registro della popolazione)

## Tedeschi e stranieri ad Augusta

Alla fine del 2018, ad Augusta erano residenti 298.255 persone, tra cui 67.072 (22.5%) stranieri, 30.927 dei quali con cittadinanza primaria di un altro Stato membro della UE e 36.145 al di fuori della UE.

Dei 231.183 tedeschi, 70.143 (30.3%) hanno un passato migratorio, sono cioè naturalizzati, reinsediati, nati all'estero o i loro figli all'interno del nucleo familiare. Per il 36,7 per cento (25.709), l'esperienza migratoria proviene da uno degli altri 27 paesi della UE e i restanti 44.434 sono provenienti da un paese al di fuori dell'Unione Europea (v. Fig. 2).

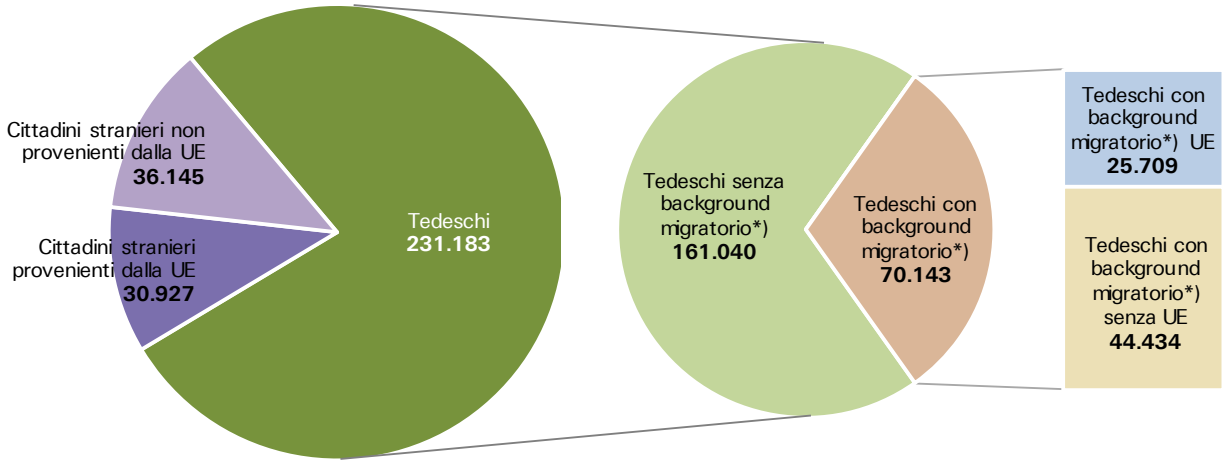


**Fig. 2: Popolazione straniera e tedesca in base al background migratorio**

*) background migratorio (2018 ricalcolato e quindi non direttamente paragonabile con le indicazioni di pubblicazioni precedenti)

Stato dei dati: 31.12.2018
Origine dei dati: Ufficio Anagrafe (Registro della popolazione)

## Sviluppo della popolazione tra i tedeschi con background migratorio e gli stranieri

Dal 2008 al 2018, la popolazione di Augusta è cresciuta di 31.279 persone da 266.976 a 298.255, ed è aumentato anche il numero di tedeschi con background migratorio. Dal 2008 è aumentato in totale di 8.691 persone, principalmente per i tedeschi con esperienza migratoria al di fuori di un paese della UE (v. Fig. 3).

Negli ultimi dieci anni ad Augusta il numero di abitanti con cittadinanza straniera è aumentato in totale di 24.205. Un ruolo significativo in questo spetta, con 17.143 unità (70,8%), agli stranieri della UE. Il loro numero alla fine del 2018 ha raggiunto il nuovo massimo storico di 30.927. Al contrario, dal 2008 il numero di cittadini extra-UE è aumentato solo di 7.062 unità raggiungendo i 36.145 (v. Fig. 4).

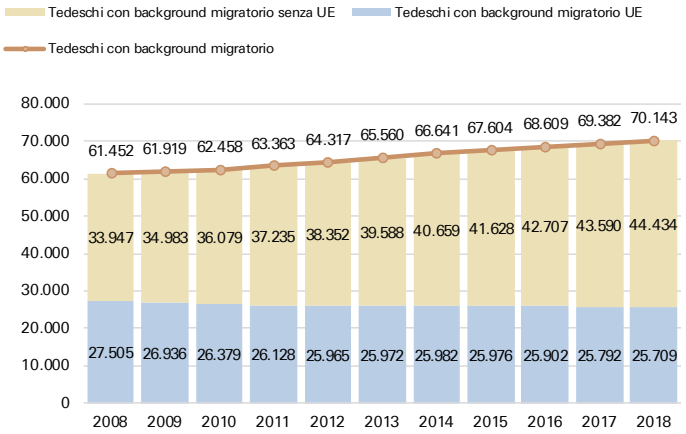


**Fig. 3: Sviluppo dei tedeschi con background migratorio ad Augusta (2008 - 2018)**

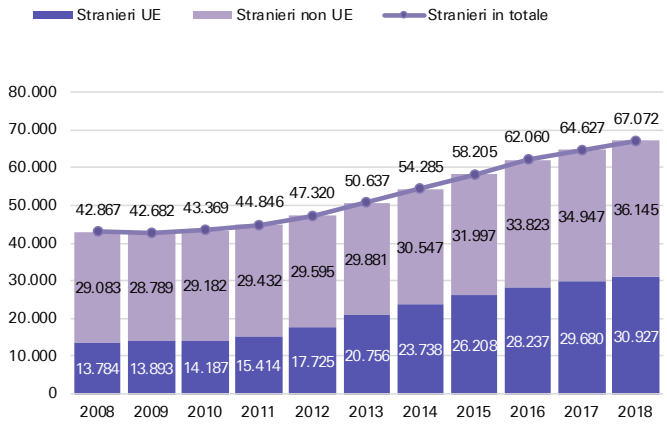


**Fig. 4: Sviluppo degli stranieri UE e non UE ad Augusta (2008 - 2018)**

Stato dei dati: 31.12.2008 - 2018
Origine dei dati: Ufficio Anagrafe (Registro della popolazione)

## Popolazione e persone con background migratorio per fascia di età

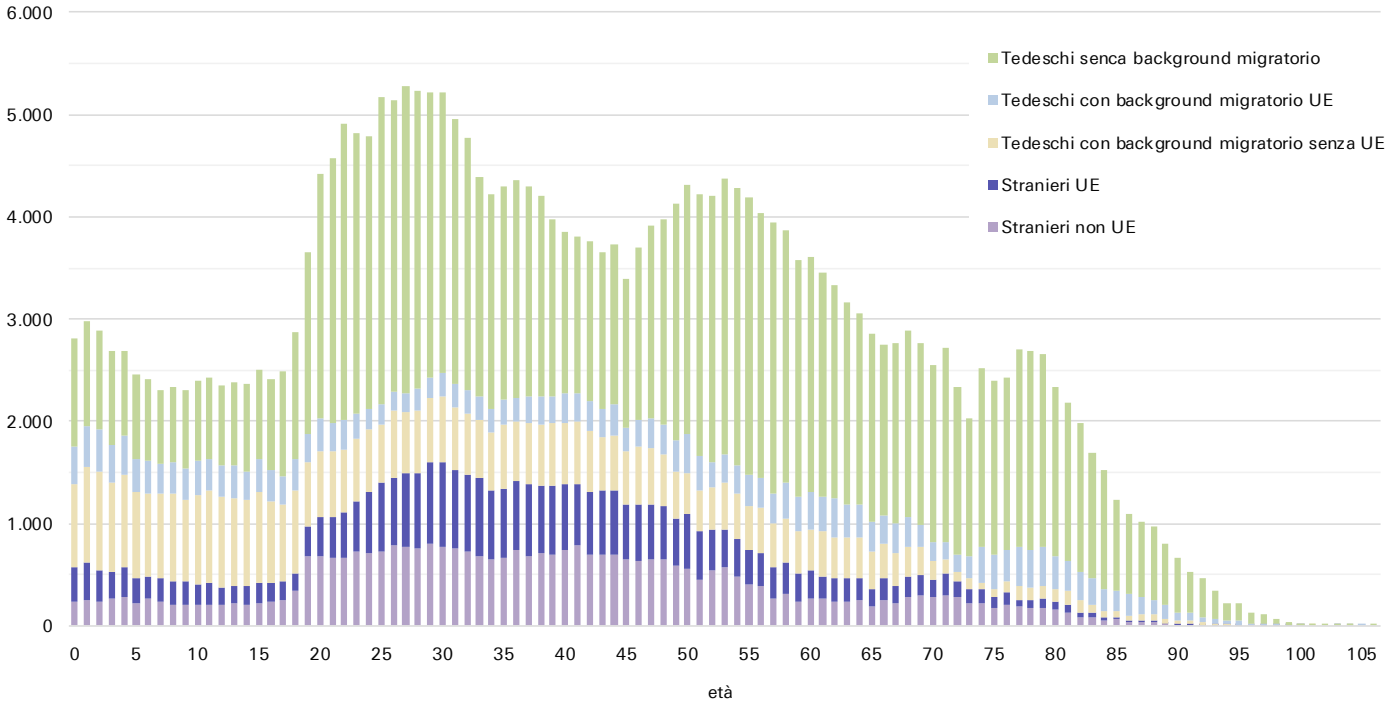


**Fig. 5: Fasce di età in base alla 1. nazionalità e al background migratorio**

Stato dei dati: 31.12.2018
Origine dei dati: Ufficio Anagrafe (Registro della popolazione)

## Saldi migratori degli stranieri della UE

Fig. 6 mostra i saldi migratori (differenza tra immigrazione ed emigrazione) tra i cittadini stranieri della UE nel 2018. I membri più recenti della UE hanno la maggiore crescita migratoria, specialmente quelli di nazionalità croata (+584), seguiti da persone provenienti dalla Romania (+559) e dalla Bulgaria (+90). Le maggiori riduzioni migratorie riguardano le persone di nazionalità ungherese (-66). I saldi migratori delle altre nazionalità della UE si riscontrano prevalentemente nella fascia bassa a due o anche a una cifra.

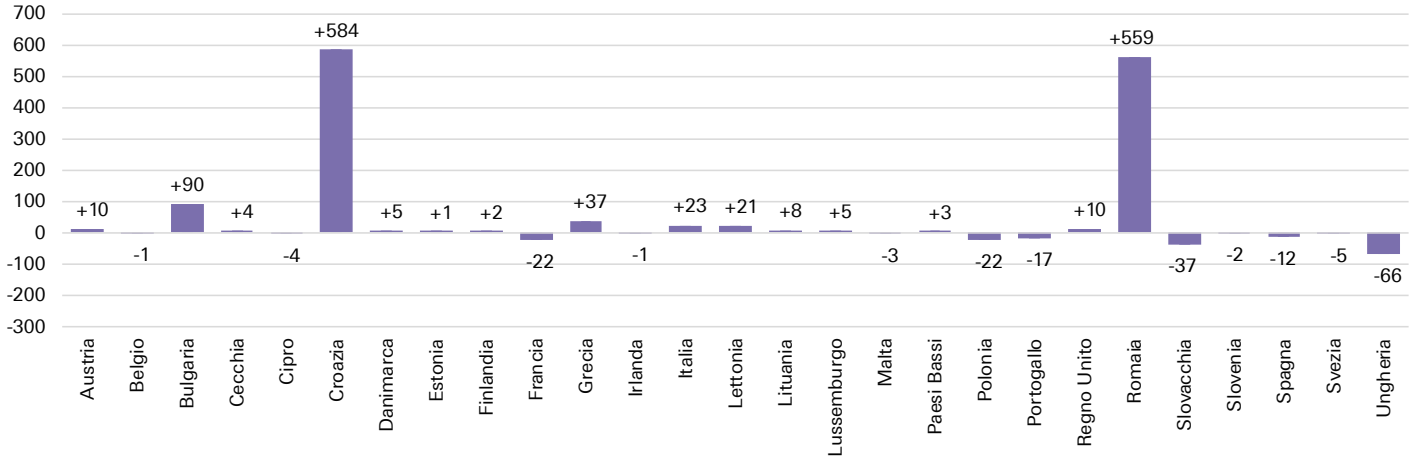


**Fig. 6: Saldi migratori degli stranieri UE nell'anno 2018**

Stato dei dati: 31.12.2018
Origine dei dati: Ufficio Anagrafe (Registro della popolazione)

Negli anni dal 2010 al 2018 le maggiori fluttuazioni si sono verificate tra gli stranieri UE provenienti da Bulgaria, Grecia, Italia, Croazia, Polonia, Romania e Ungheria. Mentre nel 2014 sono arrivati 1.224 cittadini rumeni in più rispetto a quelli andati via, tale aumento di immigrazione nel 2018 si è ridotto a 559 persone, cioè a meno della metà. Nel 2013 il saldo migratorio era ancora superiore a 500 punti tra i polacchi (+527) e gli ungheresi (+511), nel 2017 è sceso in rosso per la prima volta tra i polacchi (-164) e nel 2018 tra gli ungheresi (-66).

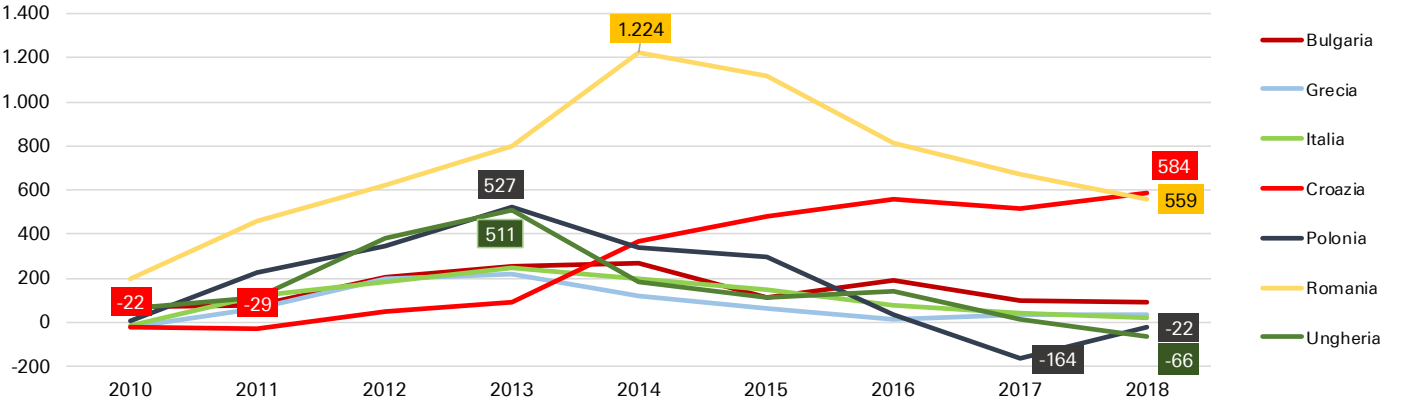


**Fig. 7: Maggiori oscillazioni dei saldi migratori per gli stranieri UE nel 2010 - 2018**

Stato dei dati: 31.12.2008 - 2018
Origine dei dati: Ufficio Anagrafe (Registro della popolazione)

## Gli italiani in Germania e ad Augusta

In base all'accordo di assunzione italo-tedesco stipulato il 20 dicembre 1955, molti italiani colsero l'occasione per venire in Germania come cosiddetti lavoratori ospiti. I Trattati di Roma del 1957 sulla fondazione della Comunità Economica Europea (CEE) prevedevano una libertà di movimento per i lavoratori, entrata successivamente gradualmente in vigore dal 1961 al 1968. Con l'abolizione della priorità dei lavoratori nazionali (1964) e l'abolizione della necessità del permesso di lavoro (1968), l'immigrazione divenne ancora più facile per i lavoratori italiani, con conseguente aumento del numero di persone con radici italiane in molte città tedesche. Anche Augusta accolse lavoratori ospiti italiani negli anni '60. Tutt'ora vivono nella città 6.290 persone con background migratorio italiano.

## Residenti ad Augusta con nazionalità italiana e background migratorio

Popolazione totale di 67.072 stranieri e rispettivamente 30.927 stranieri UE residenti ad Augusta il 31.12.2018 erano 4.278 persone di nazionalità italiana ( v. Tab. 1). Dal primo trattato di reclutamento stipulato nel 1955, il loro numero è aumentato da 140 al numero massimo di 4.280 nel 2017, le 4.000 unità sono state superate nel 1980 e, con lievi fluttuazioni, ad oggi non è più sceso al di sotto delle 3.000 unità (v. Fig. 8). Fino al 2013 la popolazione italiana ad Augusta rappresentava il più grande gruppo dei paesi della UE. Nel 2014 fu sostituito per la prima volta da 4.447 rumeni che, con 7.894 persone, sono oggi il gruppo più numeroso di stranieri della UE.

Il numero di tedeschi con background migratorio italiano è passato da 1.281 a 2.012 unità dalla prima valutazione del 2006, raggiungendo infine il 31.12.2018 un totale di 6.290 persone con background migratorio italiano residenti ad Augusta (v. Fig. 8).

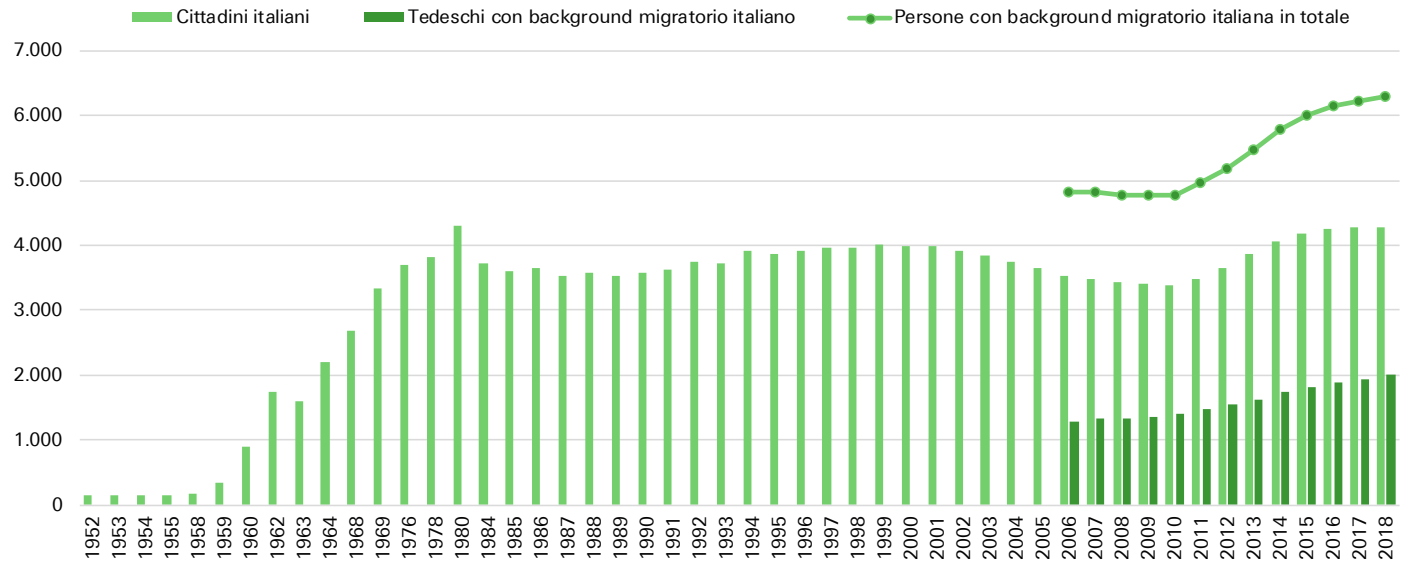


**Fig. 8: Sviluppo delle persone di nazionalità italiana registrate ad Augusta (dal 1952 al 2018) e dei tedeschi con background migratorio italiano**

Stato dei dati: 31.12.2008 - 2018
Origine dei dati: Ufficio Anagrafe (Registro della popolazione)

## Scolari e studenti italiani

Nell'anno scolastico 2017/2018, 234 scolari italiani sono iscritti alle scuole di Augusta. Di questi, 78 (33,3%) frequentavano la scuola elementare e 79 (33,8%) la scuola media. Inoltre 29 (12,4%) frequentavano una scuola secondaria e 30 (12,8%) il liceo.

Nel semestre invernale 2017/2018 studiavano presso l'Istituto Universitario di Augusta 762 stranieri, di cui 26 italiani (3,4%). All'Università di Augusta, dei 1.916 studenti stranieri, 121 (6,3%) avevano la cittadinanza italiana.

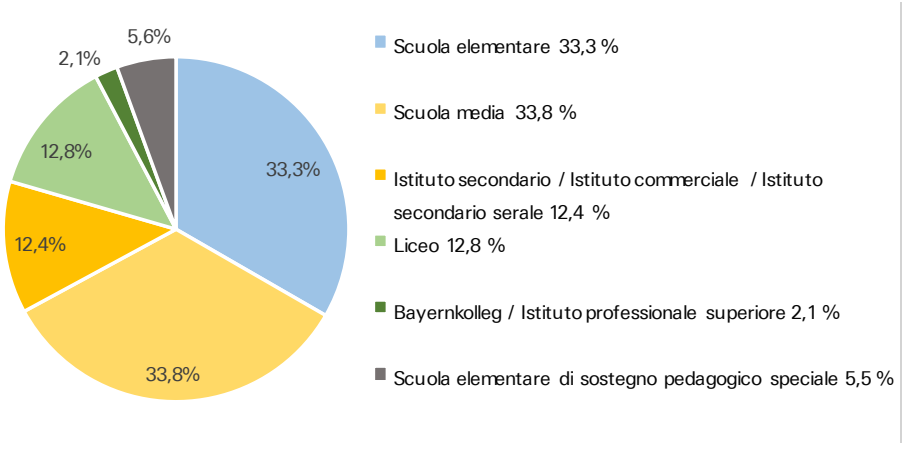


**Fig. 9: Studenti italiani suddivisi per tipologia di scuola nell'anno scolastico 2017/2018**

Stato dei dati: anno scolastico 2017/2018
Origine dei dati: Bayerisches Landesamt für Statistik

## Tedeschi e stranieri UE nei quartieri della città

### Tab. 2: Popolazione nei quartieri della città di Augusta in base al background migratorio, agli stranieri UE e alla nazionalità italiana

| Quartiere | Popolazione residente*) in totale | di cui | | | | | | | | | | | | | |
|---|---|---|---|---|---|---|---|---|---|---|---|---|---|---|---|
| | | Tedeschi senza background migratorio | | Tedeschi con background migratorio | | tra cui | | | | Stranieri in totale | | tra cui | | | |
| | | | | | | Tedeschi con background migratorio UE | | tra cui | | | | Stranieri UE | | tra cui | |
| | | | | | | | | Tedeschi con background migratorio italiano | | | | | | Cittadini italiani | |
| | | numero | % | numero | % | numero | % | numero | % | numero | % | numero | % | numero | % |
| 1. Lechviertel, östl. Ulrichsviertel | 4.994 | 3.503 | *70,1* | 678 | *13,6* | 284 | *41,9* | 29 | *10,2* | 813 | *16,3* | 457 | *56,2* | 144 | *31,5* |
| 2. Innenstadt, St. Ulrich - Dom | 3.638 | 2.470 | *67,9* | 475 | *13,1* | 190 | *40,0* | 26 | *13,7* | 693 | *19,0* | 389 | *56,1* | 105 | *27,0* |
| 3. Bahnhofs-, Bismarckviertel | 7.691 | 4.925 | *64,0* | 1.381 | *18,0* | 500 | *36,2* | 59 | *11,8* | 1.385 | *18,0* | 546 | *39,4* | 77 | *14,1* |
| 4. Georgs- u. Kreuzviertel | 3.518 | 2.234 | *63,5* | 520 | *14,8* | 209 | *40,2* | 25 | *12,0* | 764 | *21,7* | 382 | *50,0* | 65 | *17,0* |
| 5. Stadtjägerviertel | 3.624 | 2.305 | *63,6* | 586 | *16,2* | 235 | *40,1* | 28 | *11,9* | 733 | *20,2* | 348 | *47,5* | 52 | *14,9* |
| 6. Rechts der Wertach | 4.182 | 2.155 | *51,5* | 603 | *14,4* | 220 | *36,5* | 27 | *12,3* | 1.424 | *34,1* | 688 | *48,3* | 82 | *11,9* |
| 7. Bleich und Pfärrle | 3.777 | 2.529 | *67,0* | 509 | *13,5* | 237 | *46,6* | 26 | *11,0* | 739 | *19,6* | 361 | *48,8* | 35 | *9,7* |
| 8. Jakobervorstadt - Nord | 8.267 | 4.553 | *55,1* | 1.215 | *14,7* | 486 | *40,0* | 46 | *9,5* | 2.499 | *30,2* | 1.287 | *51,5* | 195 | *15,2* |
| 9. Jakobervorstadt - Süd | 2.681 | 1.738 | *64,8* | 380 | *14,2* | 190 | *50,0* | 25 | *13,2* | 563 | *21,0* | 345 | *61,3* | 70 | *20,3* |
| 10. Am Schäfflerbach | 9.722 | 5.262 | *54,1* | 2.003 | *20,6* | 701 | *35,0* | 88 | *12,6* | 2.457 | *25,3* | 1.196 | *48,7* | 249 | *20,8* |
| 11. Spickel | 2.721 | 2.142 | *78,7* | 266 | *9,8* | 144 | *54,1* | 12 | *8,3* | 313 | *11,5* | 118 | *37,7* | 14 | *11,9* |
| 12. Siebenbrunn | 99 | 81 | *81,8* | 13 | *13,1* | . | . | - | - | 5 | *5,1* | . | . | - | - |
| 13. Hochfeld | 9.923 | 5.369 | *54,1* | 2.409 | *24,3* | 646 | *26,8* | 72 | *11,1* | 2.145 | *21,6* | 896 | *41,8* | 127 | *14,2* |
| 14. Antonsviertel | 6.232 | 4.208 | *67,5* | 934 | *15,0* | 417 | *44,6* | 34 | *8,2* | 1.090 | *17,5* | 486 | *44,6* | 81 | *16,7* |
| 15. Rosenau- u. Thelottviertel | 3.506 | 2.009 | *57,3* | 624 | *17,8* | 182 | *29,2* | 29 | *15,9* | 873 | *24,9* | 312 | *35,7* | 39 | *12,5* |
| 16. Pfersee - Süd | 13.294 | 8.399 | *63,2* | 2.643 | *19,9* | 1.020 | *38,6* | 90 | *8,8* | 2.252 | *16,9* | 1.050 | *46,6* | 154 | *14,7* |
| 17. Pfersee - Nord | 10.412 | 5.814 | *55,8* | 2.327 | *22,3* | 991 | *42,6* | 89 | *9,0* | 2.271 | *21,8* | 1.201 | *52,9* | 143 | *11,9* |
| 18. Kriegshaber | 19.541 | 8.854 | *45,3* | 5.955 | *30,5* | 1.730 | *29,1* | 154 | *8,9* | 4.732 | *24,2* | 1.991 | *42,1* | 297 | *14,9* |
| 19. Links der Wertach - Süd | 4.197 | 1.435 | *34,2* | 711 | *16,9* | 196 | *27,6* | 16 | *8,2* | 2.051 | *48,9* | 903 | *44,0* | 74 | *8,2* |
| 20. Links der Wertach - Nord | 4.014 | 1.091 | *27,2* | 748 | *18,6* | 212 | *28,3* | 21 | *9,9* | 2.175 | *54,2* | 1.003 | *46,1* | 56 | *5,6* |
| 21. Oberhausen - Süd | 6.962 | 2.513 | *36,1* | 1.603 | *23,0* | 463 | *28,9* | 36 | *7,8* | 2.846 | *40,9* | 1.293 | *45,4* | 113 | *8,7* |
| 22. Oberhausen - Nord | 8.924 | 2.544 | *28,5* | 2.798 | *31,4* | 757 | *27,1* | 74 | *9,8* | 3.582 | *40,1* | 1.614 | *45,1* | 253 | *15,7* |
| 23. Bärenkeller | 7.937 | 4.437 | *55,9* | 1.783 | *22,5* | 777 | *43,6* | 48 | *6,2* | 1.717 | *21,6* | 945 | *55,0* | 122 | *12,9* |
| 24. Hochzoll - Nord | 9.979 | 5.606 | *56,2* | 2.403 | *24,1* | 886 | *36,9* | 67 | *7,6* | 1.970 | *19,7* | 857 | *43,5* | 102 | *11,9* |
| 25. Lechhausen - Süd | 9.120 | 3.589 | *39,4* | 2.576 | *28,2* | 802 | *31,1* | 55 | *6,9* | 2.955 | *32,4* | 1.250 | *42,3* | 157 | *12,6* |
| 26. Lechhausen - Ost | 13.549 | 6.747 | *49,8* | 3.566 | *26,3* | 1.498 | *42,0* | 76 | *5,1* | 3.236 | *23,9* | 1.465 | *45,3* | 174 | *11,9* |
| 27. Lechhausen - West | 13.954 | 5.395 | *38,7* | 4.017 | *28,8* | 1.662 | *41,4* | 96 | *5,8* | 4.542 | *32,5* | 2.398 | *52,8* | 208 | *8,7* |
| 28. Firnhaberau | 5.158 | 3.533 | *68,5* | 1.247 | *24,2* | 784 | *62,9* | 47 | *6,0* | 378 | *7,3* | 219 | *57,9* | 54 | *24,7* |
| 29. Hammerschmiede | 7.349 | 4.072 | *55,4* | 2.279 | *31,0* | 1.232 | *54,1* | 73 | *5,9* | 998 | *13,6* | 521 | *52,2* | 86 | *16,5* |
| 30. Wolfram- u. Herrenbachviertel | 10.699 | 4.373 | *40,9* | 2.908 | *27,2* | 750 | *25,8* | 62 | *8,3* | 3.418 | *31,9* | 1.363 | *39,9* | 207 | *15,2* |
| 31. Hochzoll - Süd | 10.799 | 6.581 | *60,9* | 2.653 | *24,6* | 1.049 | *39,5* | 72 | *6,9* | 1.565 | *14,5* | 720 | *46,0* | 112 | *15,6* |
| 32. Universitätsviertel | 11.052 | 4.138 | *37,4* | 5.098 | *46,1* | 1.351 | *26,5* | 47 | *3,5* | 1.816 | *16,4* | 665 | *36,6* | 91 | *13,7* |
| 33. Haunstetten - Nord | 6.675 | 4.396 | *65,9* | 1.419 | *21,3* | 601 | *42,4* | 45 | *7,5* | 860 | *12,9* | 367 | *42,7* | 55 | *15,0* |
| 34. Haunstetten - West | 8.056 | 4.350 | *54,0* | 2.084 | *25,9* | 776 | *37,2* | 57 | *7,3* | 1.622 | *20,1* | 760 | *46,9* | 95 | *12,5* |
| 35. Haunstetten - Ost | 6.192 | 3.824 | *61,8* | 1.421 | *22,9* | 562 | *39,5* | 26 | *4,6* | 947 | *15,3* | 473 | *49,9* | 60 | *12,7* |
| 36. Haunstetten - Süd | 6.937 | 4.302 | *62,0* | 1.783 | *25,7* | 759 | *42,6* | 57 | *7,5* | 852 | *12,3* | 353 | *41,4* | 66 | *18,7* |
| 37. Göggingen - Nordwest | 4.771 | 3.184 | *66,7* | 861 | *18,0* | 370 | *43,0* | 21 | *5,7* | 726 | *15,2* | 387 | *53,3* | 46 | *11,9* |
| 38. Göggingen - Nordost | 7.033 | 4.233 | *60,2* | 1.513 | *21,5* | 545 | *36,0* | 41 | *7,5* | 1.287 | *18,3* | 523 | *40,6* | 78 | *14,9* |
| 39. Göggingen - Ost | 3.374 | 2.070 | *61,4* | 941 | *27,9* | 281 | *29,9* | 36 | *12,8* | 363 | *10,8* | 152 | *41,9* | 34 | *22,4* |
| 40. Göggingen - Süd | 6.150 | 4.195 | *68,2* | 1.096 | *17,8* | 463 | *42,2* | 38 | *8,2* | 859 | *14,0* | 458 | *53,3* | 63 | *13,8* |
| 41. Inningen | 4.891 | 3.615 | *73,9* | 819 | *16,7* | 366 | *44,7* | 22 | *6,0* | 457 | *9,3* | 131 | *28,7* | 29 | *22,1* |
| 42. Bergheim | 2.661 | 2.267 | *85,2* | 295 | *11,1* | 183 | *62,0* | 20 | *10,9* | 99 | *3,7* | 53 | *53,5* | 14 | *26,4* |
| **tutta la città** | **298.255** | **161.040** | ***54,0*** | **70.143** | ***23,5*** | **25.709** | ***36,7*** | **2.012** | ***7,8*** | **67.072** | ***22,5*** | **30.927** | ***46,1*** | **4.278** | ***13,8*** |

*) popolazione residente = residenti registrati con residenza primaria o secondaria, secondo il registro dell'anagrafe della città di Augusta

. valore numerico inferiore a 3 (protezione dei dati personali)

Stato dei dati: 31.12.2018
Origine dei dati: Ufficio Anagrafe (Registro della popolazione)

## Nuclei familiari per nazionalità nei vari quartieri

Più di 100 nuclei familiari puramente italiani sono rispettivamente residenti nei quartieri di *Oberhausen - Nord*, *Am Schäfflerbach* e *Jakobervorstadt - Nord*. Le famiglie miste tedesco-italiane invece sono distribuite in modo abbastanza uniforme nell'area urbana. La maggior parte di si trovano a *Kriegshaber* con 66 nuclei familiari, a *Lechhausen - West* con 41 e a *Oberhausen - Nord* con 39.

**Tab. 3: Nuclei familiari nei quartieri di Augusta in base alla nazionalità**

| Quartiere | Nuclei familiari in totale | di cui | | | | | | | | | | | | | |
|---|---|---|---|---|---|---|---|---|---|---|---|---|---|---|---|
| | | Nuclei familiari UE in totale | | di cui | | | | | | | | | | Nuclei familiari stranieri fuori della UE | |
| | | | | Nuclei familiari UE senza tedeschi | | tra cui | | Nuclei familiari tedeschi | | Nuclei familiari UE misti | | tra cui | | | |
| | | | | | | Nuclei familiari italian | | | | | | Nuclei familiari misti tedeschi / italiani | | | |
| | | numero | % | numero | % | numero | % | numero | % | numero | % | numero | % | numero | % |
| 1. Lechviertel, östl. Ulrichsviertel | 3.364 | 3.085 | *91,7* | 275 | *8,9* | 92 | *33,5* | 2.740 | *88,8* | 70 | *2,6* | 14 | *20,0* | 279 | *8,3* |
| 2. Innenstadt, St. Ulrich - Dom | 2.397 | 2.161 | *90,2* | 220 | *10,2* | 52 | *23,6* | 1.899 | *79,2* | 42 | *2,2* | 12 | *28,6* | 236 | *9,8* |
| 3. Bahnhofs-, Bismarckviertel | 4.401 | 3.975 | *90,3* | 289 | *7,3* | 41 | *14,2* | 3.587 | *81,5* | 99 | *2,8* | 16 | *16,2* | 426 | *9,7* |
| 4. Georgs- u. Kreuzviertel | 2.266 | 2.013 | *88,8* | 237 | *11,8* | 33 | *13,9* | 1.735 | *76,6* | 41 | *2,4* | 8 | *19,5* | 253 | *11,2* |
| 5. Stadtjägerviertel | 2.216 | 1.971 | *88,9* | 174 | *8,8* | 24 | *13,8* | 1.736 | *78,3* | 61 | *3,5* | 11 | *18,0* | 245 | *11,1* |
| 6. Rechts der Wertach | 2.537 | 2.148 | *84,7* | 365 | *17,0* | 40 | *11,0* | 1.729 | *68,2* | 54 | *3,1* | 13 | *24,1* | 389 | *15,3* |
| 7. Bleich und Pfärrle | 2.365 | 2.161 | *91,4* | 179 | *8,3* | 20 | *11,2* | 1.925 | *81,4* | 57 | *3,0* | 9 | *15,8* | 204 | *8,6* |
| 8. Jakobervorstadt - Nord | 5.417 | 4.584 | *84,6* | 735 | *16,0* | 100 | *13,6* | 3.709 | *68,5* | 140 | *3,8* | 31 | *22,1* | 833 | *15,4* |
| 9. Jakobervorstadt - Süd | 1.864 | 1.706 | *91,5* | 203 | *11,9* | 33 | *16,3* | 1.469 | *78,8* | 34 | *2,3* | 7 | *20,6* | 158 | *8,5* |
| 10. Am Schäfflerbach | 5.562 | 4.829 | *86,8* | 600 | *12,4* | 110 | *18,3* | 4.082 | *73,4* | 147 | *3,6* | 34 | *23,1* | 733 | *13,2* |
| 11. Spickel | 1.282 | 1.224 | *95,5* | 48 | *3,9* | 8 | *16,7* | 1.155 | *90,1* | 21 | *1,8* | 4 | *19,0* | 58 | *4,5* |
| 12. Siebenbrunn | 48 | 45 | *93,8* | - | - | - | - | 44 | *91,7* | . | - | - | - | 3 | *6,3* |
| 13. Hochfeld | 5.968 | 5.155 | *86,4* | 451 | *8,7* | 62 | *13,7* | 4.572 | *76,6* | 132 | *2,9* | 26 | *19,7* | 813 | *13,6* |
| 14. Antonsviertel | 3.441 | 3.120 | *90,7* | 258 | *8,3* | 47 | *18,2* | 2.769 | *80,5* | 93 | *3,4* | 11 | *11,8* | 321 | *9,3* |
| 15. Rosenau- u. Thelottviertel | 1.835 | 1.549 | *84,4* | 138 | *8,9* | 21 | *15,2* | 1.362 | *74,2* | 49 | *3,6* | 10 | *20,4* | 286 | *15,6* |
| 16. Pfersee - Süd | 6.615 | 5.893 | *89,1* | 422 | *7,2* | 48 | *11,4* | 5.293 | *80,0* | 178 | *3,4* | 37 | *20,8* | 722 | *10,9* |
| 17. Pfersee - Nord | 5.883 | 5.236 | *89,0* | 583 | *11,1* | 55 | *9,4* | 4.489 | *76,3* | 164 | *3,7* | 36 | *22,0* | 647 | *11,0* |
| 18. Kriegshaber | 9.113 | 7.620 | *83,6* | 811 | *10,6* | 91 | *11,2* | 6.513 | *71,5* | 296 | *4,5* | 65 | *22,0* | 1.493 | *16,4* |
| 19. Links der Wertach - Süd | 2.269 | 1.688 | *74,4* | 507 | *30,0* | 29 | *5,7* | 1.137 | *50,1* | 44 | *3,9* | 5 | *11,4* | 581 | *25,6* |
| 20. Links der Wertach - Nord | 2.161 | 1.515 | *70,1* | 549 | *36,2* | 22 | *4,0* | 923 | *42,7* | 43 | *4,7* | 14 | *32,6* | 646 | *29,9* |
| 21. Oberhausen - Süd | 3.625 | 2.799 | *77,2* | 682 | *24,4* | 55 | *8,1* | 2.028 | *55,9* | 89 | *4,4* | 17 | *19,1* | 826 | *22,8* |
| 22. Oberhausen - Nord | 4.573 | 3.487 | *76,3* | 818 | *23,5* | 116 | *14,2* | 2.547 | *55,7* | 122 | *4,8* | 39 | *32,0* | 1.086 | *23,7* |
| 23. Bärenkeller | 3.834 | 3.371 | *87,9* | 434 | *12,9* | 42 | *9,7* | 2.849 | *74,3* | 88 | *3,1* | 14 | *15,9* | 463 | *12,1* |
| 24. Hochzoll - Nord | 4.970 | 4.337 | *87,3* | 340 | *7,8* | 35 | *10,3* | 3.861 | *77,7* | 136 | *3,5* | 25 | *18,4* | 633 | *12,7* |
| 25. Lechhausen - Süd | 4.665 | 3.748 | *80,3* | 547 | *14,6* | 60 | *11,0* | 3.079 | *66,0* | 122 | *4,0* | 25 | *20,5* | 917 | *19,7* |
| 26. Lechhausen - Ost | 6.712 | 5.769 | *86,0* | 694 | *12,0* | 72 | *10,4* | 4.913 | *73,2* | 162 | *3,3* | 34 | *21,0* | 943 | *14,0* |
| 27. Lechhausen - West | 7.463 | 6.243 | *83,7* | 1.107 | *17,7* | 89 | *8,0* | 4.930 | *66,1* | 206 | *4,2* | 41 | *19,9* | 1.220 | *16,3* |
| 28. Firnhaberau | 2.412 | 2.302 | *95,4* | 80 | *3,5* | 12 | *15,0* | 2.159 | *89,5* | 63 | *2,9* | 22 | *34,9* | 110 | *4,6* |
| 29. Hammerschmiede | 3.400 | 3.120 | *91,8* | 219 | *7,0* | 37 | *16,9* | 2.784 | *81,9* | 117 | *4,2* | 31 | *26,5* | 280 | *8,2* |
| 30. Wolfram- u. Herrenbachviertel | 5.447 | 4.264 | *78,3* | 576 | *13,5* | 95 | *16,5* | 3.538 | *65,0* | 150 | *4,2* | 33 | *22,0* | 1.183 | *21,7* |
| 31. Hochzoll - Süd | 5.502 | 4.944 | *89,9* | 273 | *5,5* | 36 | *13,2* | 4.525 | *82,2* | 146 | *3,2* | 33 | *22,6* | 558 | *10,1* |
| 32. Universitätsviertel | 6.232 | 5.392 | *86,5* | 303 | *5,6* | 42 | *13,9* | 4.969 | *79,7* | 120 | *2,4* | 18 | *15,0* | 840 | *13,5* |
| 33. Haunstetten - Nord | 3.721 | 3.366 | *90,5* | 176 | *5,2* | 23 | *13,1* | 3.104 | *83,4* | 86 | *2,8* | 19 | *22,1* | 355 | *9,5* |
| 34. Haunstetten - West | 4.386 | 3.866 | *88,1* | 347 | *9,0* | 45 | *13,0* | 3.410 | *77,7* | 109 | *3,2* | 21 | *19,3* | 520 | *11,9* |
| 35. Haunstetten - Ost | 3.145 | 2.865 | *91,1* | 195 | *6,8* | 19 | *9,7* | 2.575 | *81,9* | 95 | *3,7* | 18 | *18,9* | 280 | *8,9* |
| 36. Haunstetten - Süd | 3.605 | 3.321 | *92,1* | 162 | *4,9* | 28 | *17,3* | 3.080 | *85,4* | 79 | *2,6* | 23 | *29,1* | 284 | *7,9* |
| 37. Göggingen - Nordwest | 2.662 | 2.434 | *91,4* | 192 | *7,9* | 22 | *11,5* | 2.192 | *82,3* | 50 | *2,3* | 13 | *26,0* | 228 | *8,6* |
| 38. Göggingen - Nordost | 4.233 | 3.700 | *87,4* | 234 | *6,3* | 35 | *15,0* | 3.361 | *79,4* | 105 | *3,1* | 14 | *13,3* | 533 | *12,6* |
| 39. Göggingen - Ost | 1.593 | 1.485 | *93,2* | 52 | *3,5* | 6 | *11,5* | 1.379 | *86,6* | 54 | *3,9* | 17 | *31,5* | 108 | *6,8* |
| 40. Göggingen - Süd | 3.246 | 2.997 | *92,3* | 230 | *7,7* | 31 | *13,5* | 2.689 | *82,8* | 78 | *2,9* | 21 | *26,9* | 249 | *7,7* |
| 41. Inningen | 2.126 | 1.982 | *93,2* | 47 | *2,4* | 7 | *14,9* | 1.901 | *89,4* | 34 | *1,8* | 10 | *29,4* | 144 | *6,8* |
| 42. Bergheim | 1.147 | 1.112 | *96,9* | 16 | *1,4* | 3 | *18,8* | 1.073 | *93,5* | 23 | *2,1* | 5 | *21,7* | 35 | *3,1* |
| **tutta la città** | **159.703** | **138.582** | ***86,8*** | **14.768** | ***10,7*** | **1.838** | ***12,4*** | **119.814** | ***75,0*** | **4.000** | ***3,3*** | **856** | ***21,4*** | **21.121** | ***13,2*** |

. .valore numerico inferiore a 3 (protezione dei dati personali)

Stato dei dati: 31.12.2018
Origine dei dati: Ufficio Anagrafe (Registro della popolazione)

**Fig. 10: Saldi migratori 2018 secondo la nazionalitá**