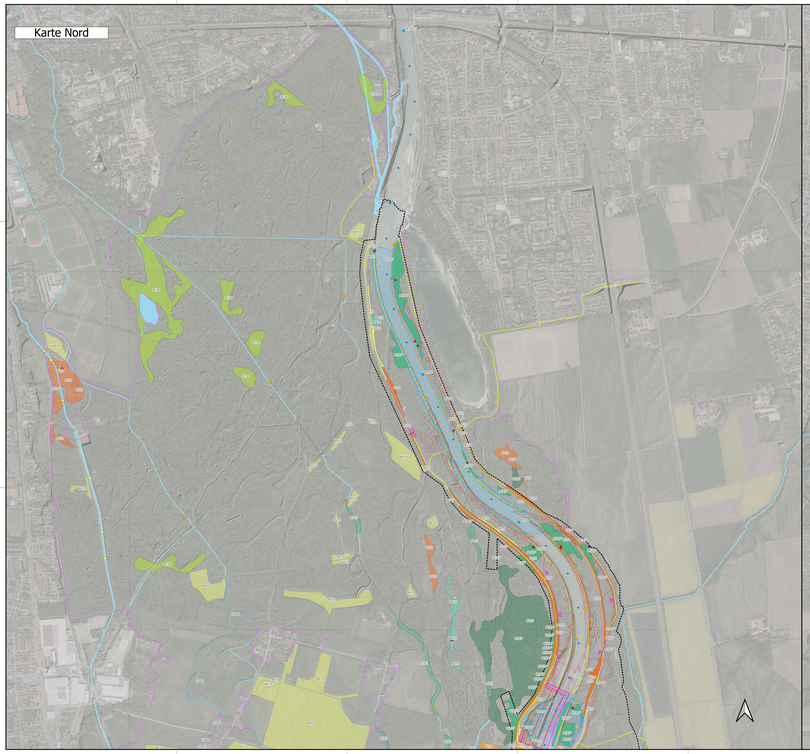

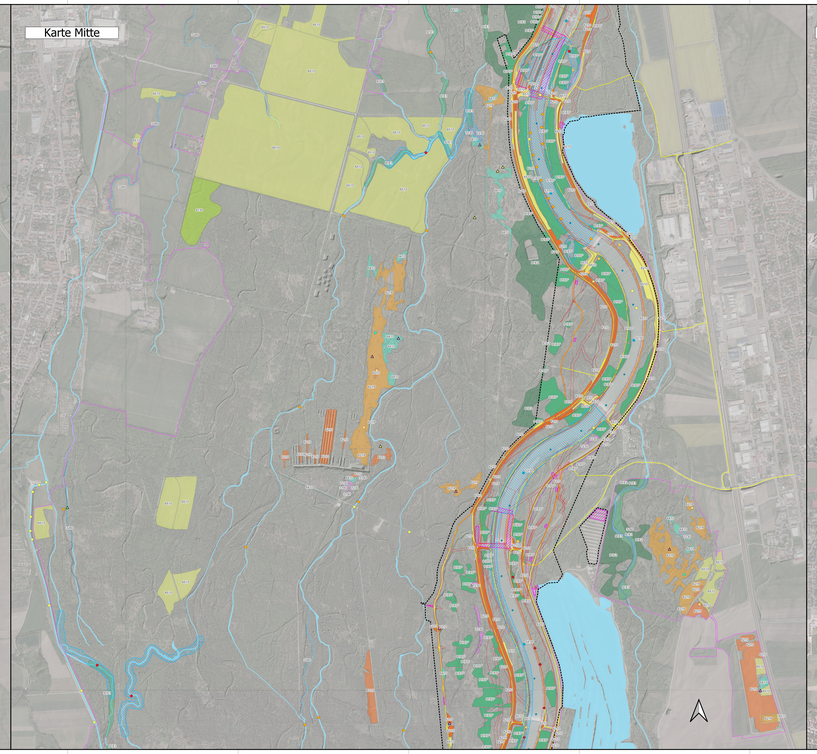

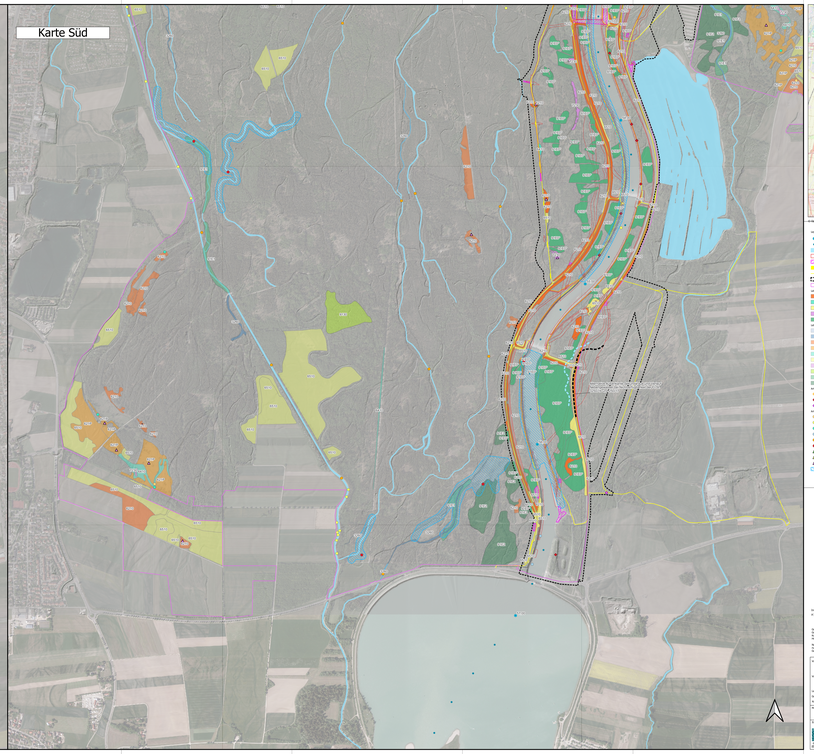

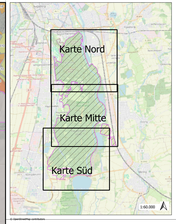

Legende

- Projektbereichsgrenze
- Gewässerachse (BEK-RL)
- Baubereichsfläche (LPB)
- Vorhaben (Umfeldkarte)
- Bei Hochw.
- Dauerstau
- Trockenbau

Entwicklungsziele WSV-FG, 2021

- Prioritäres UE Nr21-27 (vorrangig zwischen Königsbrunn und Augsburg)

Landschaftsplan Anhang I Fachkarte Entwicklungsziele WSV-FG, 2021 (Quelle: Planungsbüro)

- 1140 - Altlaufgewässer mit Verlandungszone
- 1220 - Fließgewässer mit Kiesbett, Niederungsgewässer
- 1310 - Fließgewässer mit Sandbett
- 1510* - Altwässer mit Schilfsaum (prioritär)
- 4310 - Pfeifengraswiesen
- 5112 - Magere Flachland-Mähwiesen
- 7230 - Kalkreiche Niedermoore
- 9130* - Waldmeister-Buchenwald
- 91E0* - Bruchwaldgesellschaften, Weichholzauenwälder (prioritär) / Erlenwälder Moorbereiche
- 91F0* - Bruchwaldgesellschaften, Weichholzauenwälder (prioritär) / Auwaldmeiler

Karte Anhang III FFH-RL (Ökokonzept WSV-FG, 2021)

- 1014 - Schmale Windelschnecke (Vertigo angustior)
- 1032 - Bachmuschel (Unio crassus)
- 1166 - Nördlicher Kammmolch (Triturus cristatus)
- 1337 - Biber (Castor fiber)

Karte Anhang III FFH-RL (Quelle: Planungsbüro)

- 1014 - Schmale Windelschnecke (Vertigo angustior)
- 1016 - Vierzähnige Windelschnecke (Vertigo geyeri)
- 1032 - Gemeine Bachmuschel (Unio crassus)
- 1061 - Dunkler Wiesenknopf-Ameisenbläuling (Maculinea nausithous)
- 1065 - Heller Wiesenknopf-Ameisenbläuling (Maculinea teleius)
- 1337 - Biber (Castor fiber)
- 1614 - Kriechender Scheiberich (Apium repens)
- 1902 - Frauenschuh (Cypripedium calceolus)
- 4096 - Sumpfgladiole (Gladiolus palustris)
- Maßnahmen

Wasserwirtschaftsamt Donauwörth

Gew I
Lech
Licca liber

Index:
a-1 Digitalisierung Bestplanen (gestrich. ab Mod. 22.10.2020) / gepr. UNA (14.10.2020)

Projektleitung Wasserbau:
Projektleitung Natur: CTEAM
Projektleitung Landschaft:
Vermessungsbüro: SHP/BOG

Rechtlich gültig ist nur die Ausführung, auf Genauigkeit geprüfte Ausdrucke der digitalen Planunterlagen sind zulässig.
Grundlagen: Projektbericht Planfeststellung 2019

Vorhaben:	Licca liber, Abschnitt I	Anlage:	05.1b
Vorhabenträger:	Freistaat Bayern, vertreten durch das Wasserwirtschaftsamt Donauwörth, Rain 74, 86641 Rain, Tel. 09963/699-0	Plan-Nr.:	21001_05.1b
Landkreis:	Stadt Augsburg, Aichach-Friedberg	Datum, Name	
Gemeinde:	Augsburg, Friedberg, Kissing, Mering, Merching	gezeichnet:	01.12.2021 aßG
Kartenmaßstab:	Grp Nr.04-0012	gepr.:	01.12.2021 aßG
Maßstab:	1:5.000	Ursprung:	04.10.2021 UNA
Entwurfsverfasser:	Landschaftsarchitekten Arbeitsgemeinschaft Arbeitsgemeinschaft	gepr.:	14.10.2021 UNA
Bayerisches Landesamt für Umwelt	Bayerische Verwaltung für Ländliche Entwicklung	Ausfertigung:	22.03.2022 aßG