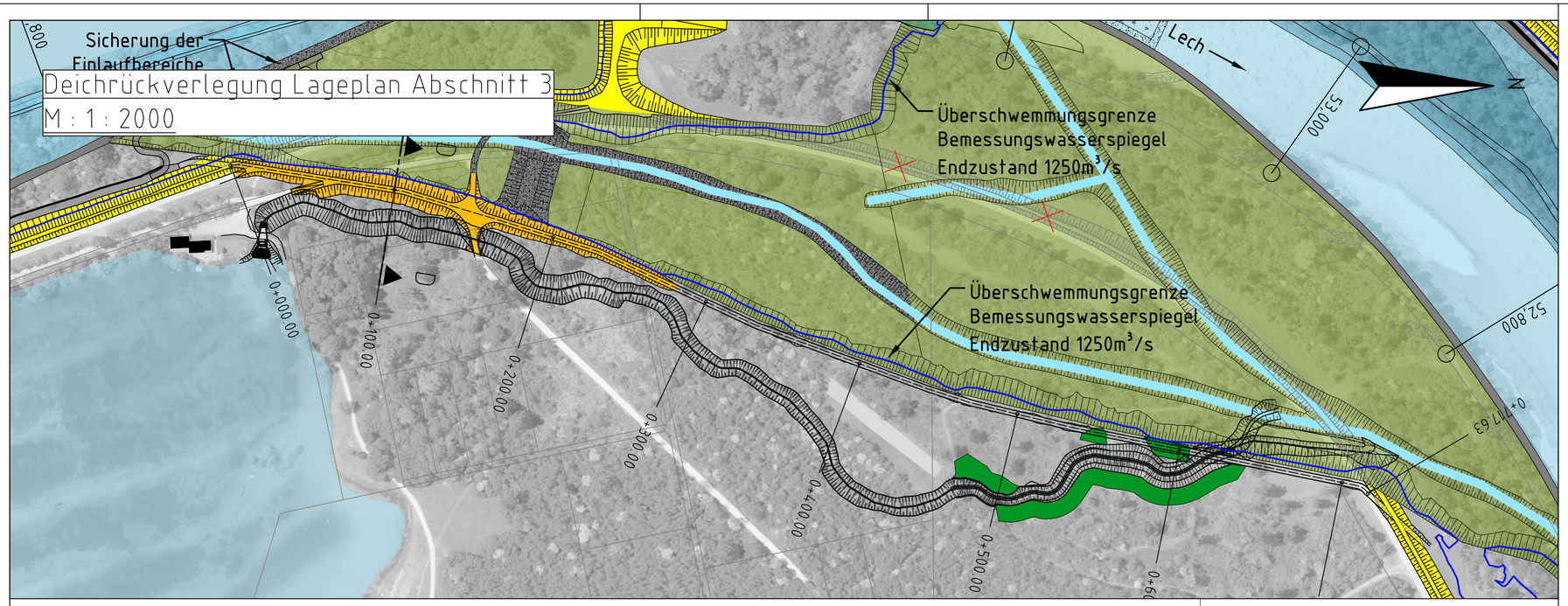

Regelquerschnitt D
Anhebung Weg
hier 0+100:
M.: 1:50

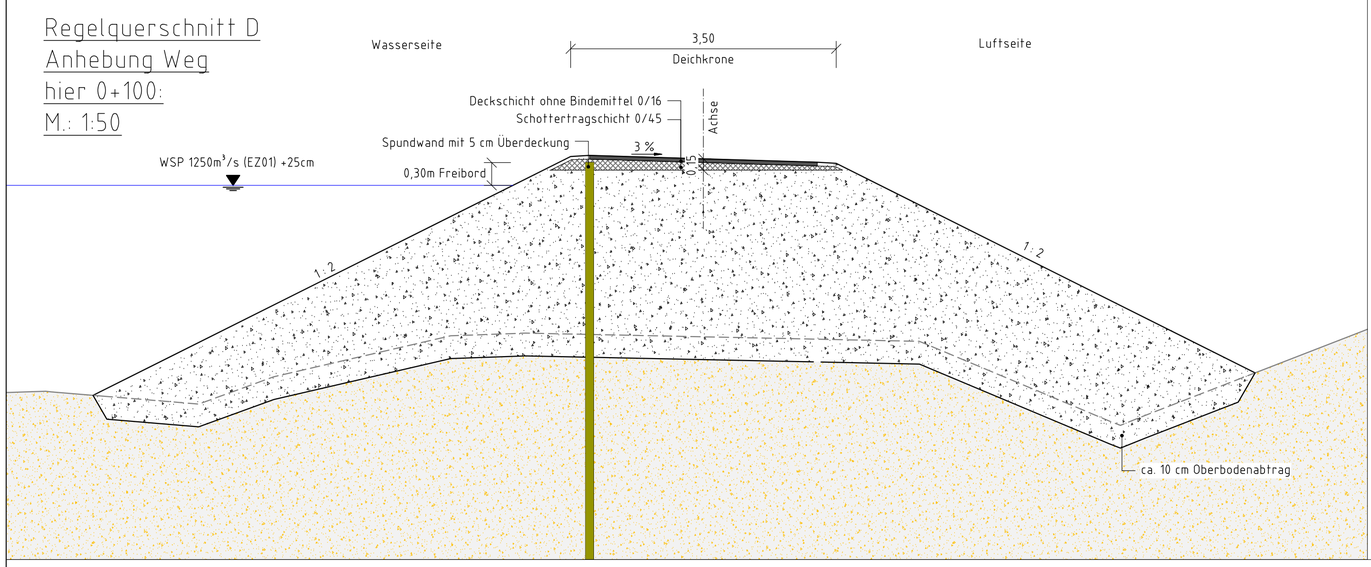

Legende:

- Nebengewässer
- Aufweitung eigendynamisch
- Aufweitung maschinell
- Sekundäraue
- Geländemodellierungen
- Deiche Bestand
- rückverlegte Hochwasseschutzanlage
- Geschiebezugabe
- naturnaher Böschungsbereich
- Sohlrollierung
- Spundwand
- Sicherungsmaßnahmen
- Überschwemmungsgrenze WSPL 1250 m³/s

Längsschnitt
M.: 1:2000/1:200

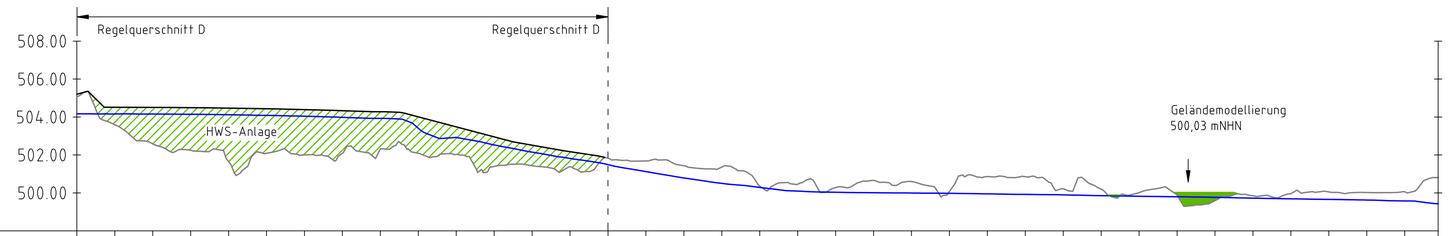

Stationierung	Höhe HWS-Anlage	WSPL 1250m³ (EZ01) + 25cm	Geländehöhe (auf Achse)
0+000.00	505.20	504.16	505.10
0+020.00	504.51	504.16	503.59
0+040.00	504.50	504.16	502.59
0+060.00	504.49	504.14	502.25
0+080.00	504.47	504.12	501.65
0+100.00	504.43	504.08	502.09
0+120.00	504.39	504.04	502.00
0+140.00	504.33	503.98	502.09
0+160.00	504.28	503.93	502.32
0+180.00	504.01	503.41	502.09
0+200.00	503.68	502.92	502.02
0+220.00	502.95	502.53	501.40
0+240.00	502.51	501.93	501.43
0+260.00	502.17	501.81	501.39
0+280.00		501.49	501.83
0+300.00		501.12	501.68
0+320.00		500.79	501.43
0+340.00		500.50	501.36
0+360.00		500.29	500.36
0+380.00		500.10	500.46
0+400.00		500.03	500.28
0+420.00		500.01	500.66
0+440.00		500.00	500.60
0+460.00		499.98	500.07
0+480.00		499.95	500.86
0+500.00		499.92	500.86
0+520.00		499.90	500.21
0+540.00		499.86	500.20
0+560.00		499.82	500.02
0+580.00		499.80	499.88
0+600.00		499.77	499.59
0+620.00		499.72	499.85
0+640.00		499.69	499.96
0+660.00		499.66	500.05
0+680.00		499.62	500.02
0+700.00		499.58	500.06
0+717.63		499.43	500.81

Wasserwirtschaftsamt
Donauwörth

Gew I

Lech

Licca liber

Geodätische Grundlagen:
Geodätisches Datum: ETRS89
Koordinaten: UTM-Koordinaten
Höhenbezugssystem: DHHN2016

Nachdruck oder Vervielfältigung, auch auszugsweise,
nur mit Genehmigung des Herausgebers.
Geobasisdaten © Bayerische Vermessungsverwaltung 2019

Index	Änderungen	geänd. am	Name	gepr. am	Name

Vorhaben: Licca liber, Abschnitt I
Entwurfsplanung

Anlage: A3.5.2

Vorhabensträger: Freistaat Bayern vertreten durch das
Wasserwirtschaftsamt Donauwörth
Förgstraße 23, 86609 Donauwörth, Tel. 0906/7009-0, Fax 0906/7009-136

Plan- Nr.: 07351_03_406

Landkreis: Stadt Augsburg, Aichach-Friedberg
Gemeinde: Augsburg, Friedberg, Kissing, Mering, Merching
Kennzeichen: G1a 761 000 0012

Maßstab: 1 : 50 / 1 : 2000
Rückverlegung HWS-Anlage Abs. 3
Längsschnitt, Regelquerschnitt

	Datum, Name:
entw.	29.11.2022 von Gosen
gez.	28.07.2023 Sperr
gepr.	03.08.2023 Spannring
gepr.	22.11.2023 Winter

Entwurfsverfasser:
REWITAL SKI
08.12.2023 Datum — gez. Dr.-Ing. M. Spannring

Vorhabensträger:
08.12.2023 Datum — gez. G. Seidel, Ltd. Baudirektorin