## Lageplan Sohlrampe Fkm 50,4
M: 1 : 500

**Legende:**

- Böschungsbereich
- Deichweg
- Beckensteine 100 % Belegung
- Nachbettsicherungs Steine 100 % Belegung
- Nachbettsicherung Steine 20 % Belegung
- Riegelsteine
- Wasserspiegel
- Böschung
- Konstruktionsachse
- Flusskilometer (Fkm)

## Querschnitt A - A
M: 1 : 200

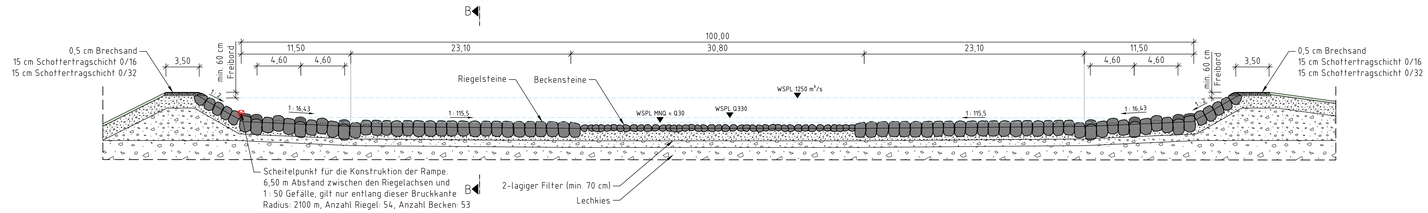


## Längsschnitt B - B
M: 1 : 100

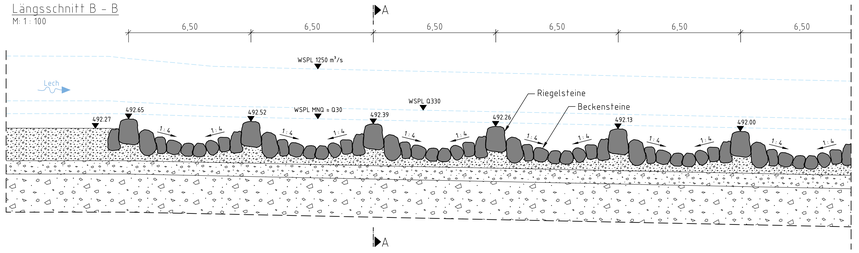


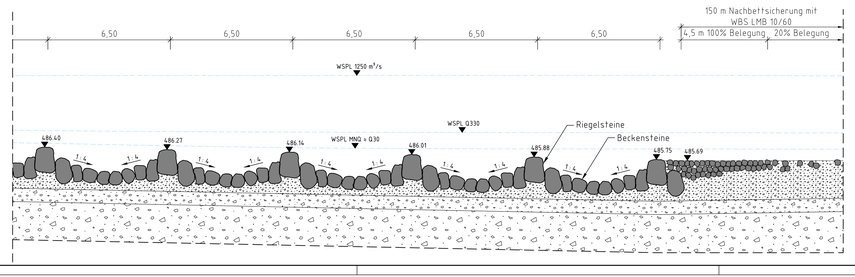


Wasserwirtschaftsamt Donauwörth

Gew I

# Lech

Licca liber

Geodätische Grundlagen:
Geodätisches Datum: ETRS89
Koordinaten: UTM-Koordinaten
Höhenbezugssystem: DHHN2016

Nachdruck oder Vervielfältigung, auch auszugsweise, nur mit Genehmigung des Herausgebers.
Geobasisdaten © Bayerische Vermessungsverwaltung 2019

| | | | |
|---|---|---|---|
| Vorhaben: | Licca liber, Abschnitt I<br>Entwurfsplanung | Anlage: | A3.3.2 |
| Vorhabensträger: | Freistaat Bayern vertreten durch das<br>Wasserwirtschaftsamt Donauwörth<br>Förgmaile 23, 86609 Donauwörth, Tel. 0906/7009-0, Fax 0906/7009-136 | Plan- Nr.: | 07351_03_404 |
| Landkreis: | Stadt Augsburg, Aichach-Friedberg | | |
| Gemeinde: | Augsburg, Friedberg, Kissing, Mering, Merching | | |
| Kennzeichen: | G1a 761 000 0012 | | |
| Maßstab: | 1 : 100, 1 : 200<br>1 : 500 — Sohlrampe Fkm 50,4<br>Lageplan, Querschnitt, Längsschnitt | | Datum, Name: |
| Entwurfsverfasser: | Vorhabensträger: | entw. | 25.10.2022<br>von Gosen |
| BEITA 08.12.2023 gez. / Datum / Dr.-Ing. M. Spanning | SKI 08.12.2023 gez. / Datum / G. Seidel, Ltd. Baudirektorin | gez. | 17.05.2023<br>Isemann |
| | | gepr. | 03.08.2023<br>Spanning |
| | | gepr. | 22.11.2023<br>Winter |