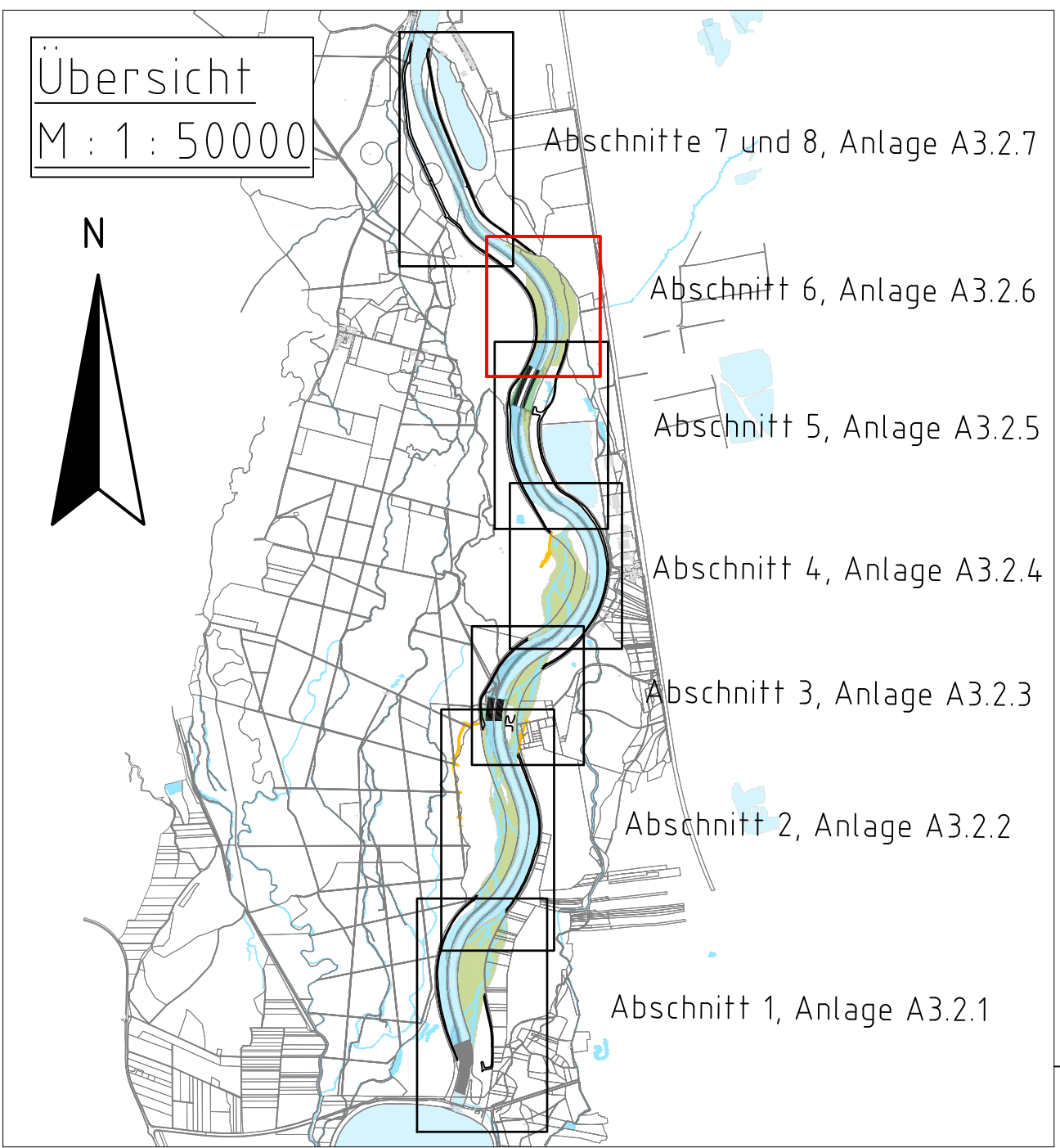
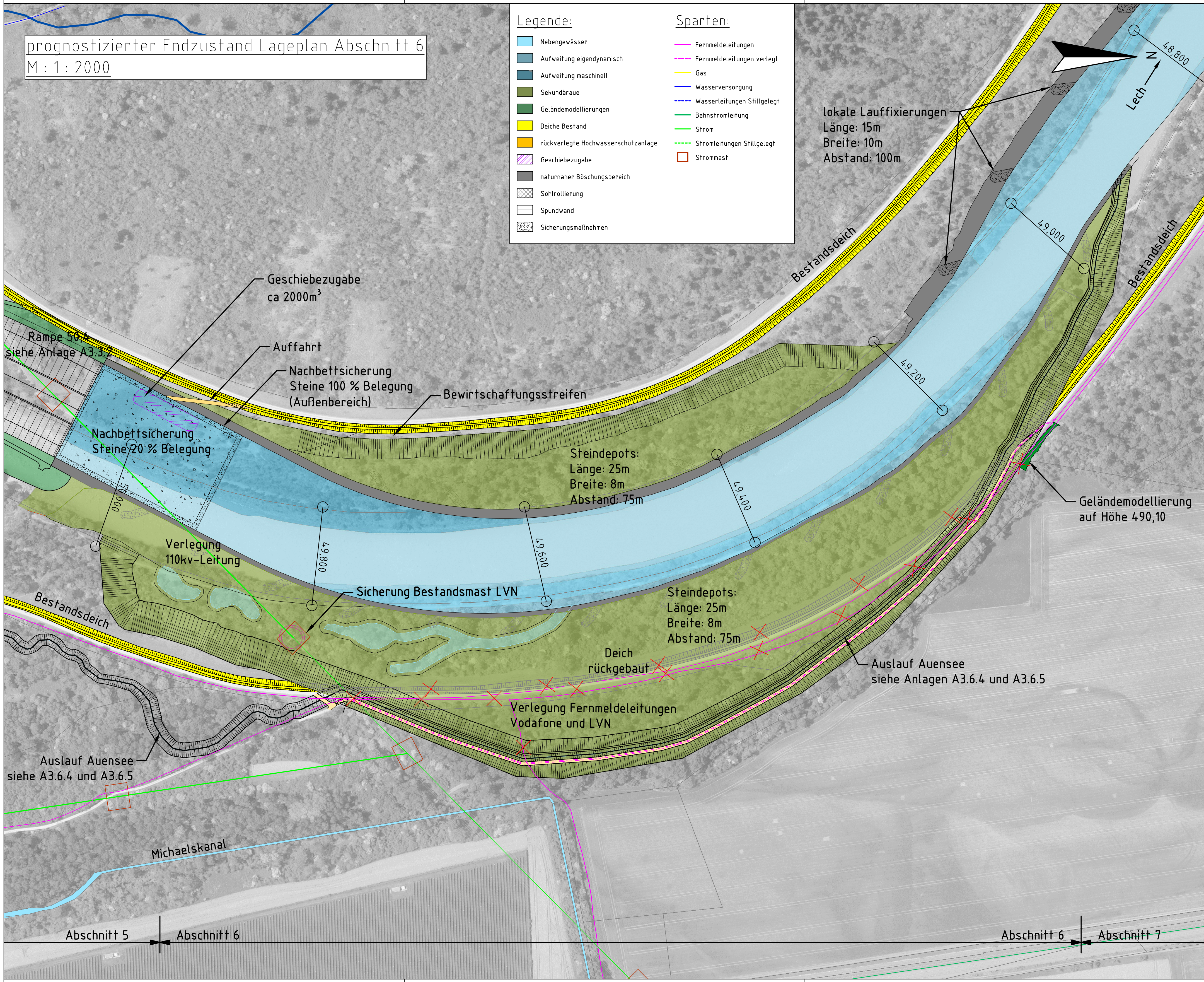


prognostizierter Endzustand Lageplan Abschnitt 6
M : 1 : 2000

- Legende:

 - Nebengewässer
 - Aufweitung eigendynamisch
 - Aufweitung maschinell
 - Sekundäraue
 - Geländemodellierungen
 - Deiche Bestand
 - rückverlegte Hochwasserschutzanlage
 - Geschiebezugabe
 - naturnaher Böschungsbereich
 - Sohlorollierung
 - Spundwand
 - Sicherungsmaßnahmen
- Sparten:

 - Fernmeldeleitungen
 - Fernmeldeleitungen verlegt
 - Gas
 - Wasserversorgung
 - Wasserleitungen Stillgelegt
 - Bahnstromleitung
 - Strom
 - Stromleitungen Stillgelegt
 - Strommast




Wasserrwirtschaftsamt
Donauwörth

Gew I
Lech
Licca liber



Geodätische Grundlagen:
Geodätisches Datum: ETRS89
Koordinaten: UTM-Koordinaten
Höhenbezugssystem: DHHN2016

Nachdruck oder Vervielfältigung, auch auszugsweise,
nur mit Genehmigung des Herausgebers.
Geobasisdaten © Bayerische Vermessungsverwaltung 2019

Index	Änderungen	geänd. am	Name	gepr. am	Name
Vorhaben:	Licca liber, Abschnitt I Entwurfsplanung			Anlage: A3.2.6	
Vorhabensträger:	Freistaat Bayern vertreten durch das Wasserwirtschaftsamt Donauwörth Förgstraße 23, 86609 Donauwörth, Tel. 0906/7009-0, Fax 0906/7009-136			Plan- Nr.: 07351_03_116	
Landkreis:	Stadt Augsburg, Aichach-Friedberg				
Gemeinde:	Augsburg, Friedberg, Kissing, Mering, Merching				
Kennzeichen:	G1a 761 000 0012				
Maßstab:	1 : 2000	Lageplan Abschnitt 6 prognostizierter Endzustand			Datum, Name:
				entw.	29.11.2022 von Gosen
Entwurfsverfasser:		Vorhabensträger:		gez.	28.07.2023 Sperr
				gepr.	03.08.2023 Spannring
08.12.2023	gez.	08.12.2023	gez.	gepr.	22.11.2023 Winter
Datum	Dr.-Ing. M. Spannring	Datum	G. Seidel, Ltd. Baudirektorin		