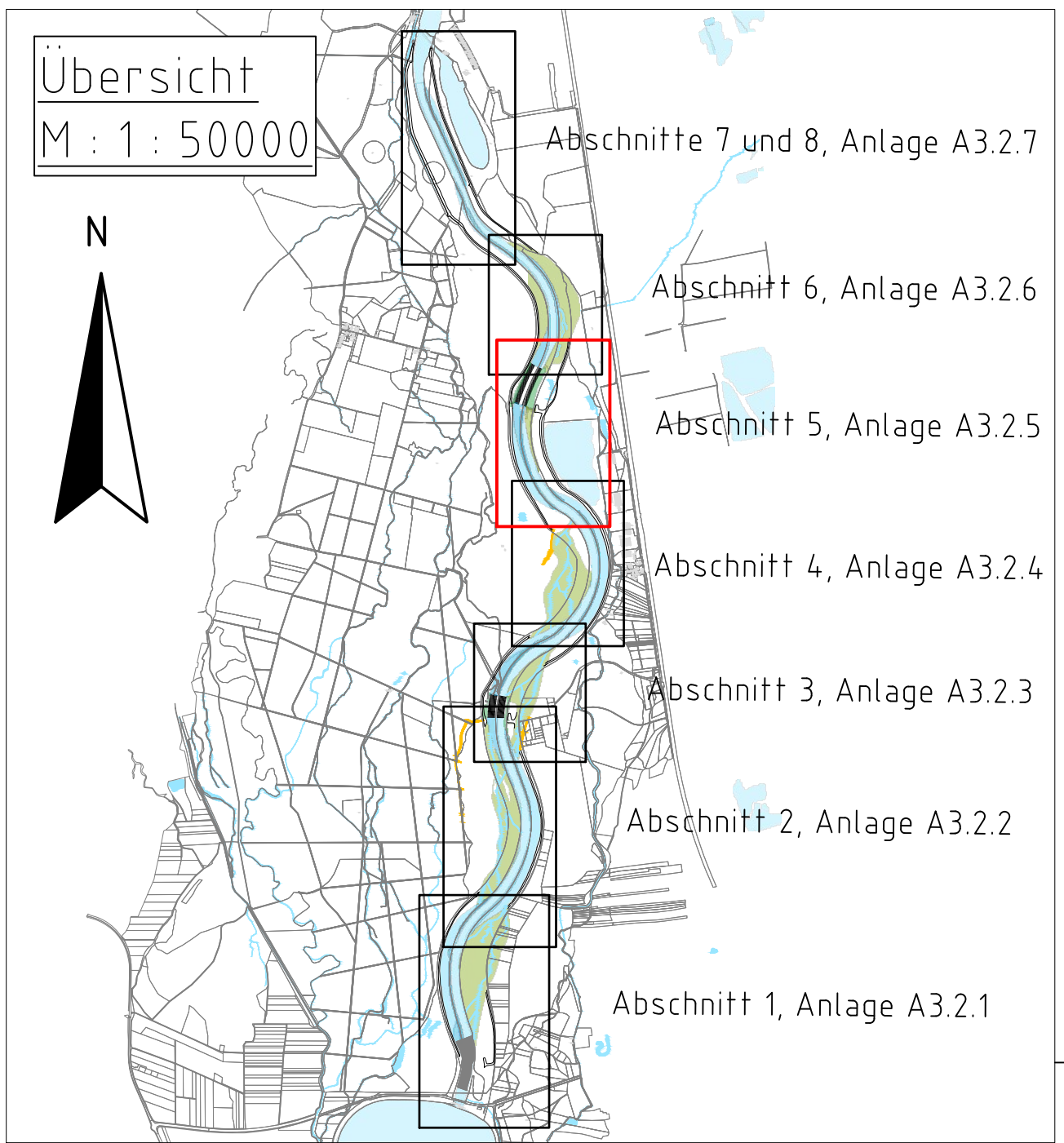


Legende:

- Nebengewässer
- Aufweitung eigendynamisch
- Aufweitung maschinell
- Sekundäraue
- Geländemodellierungen
- Deiche Bestand
- rückverlegte Hochwasserschutzanlage
- Geschiebezugabe
- naturnaher Böschungsbereich
- Sohlrollierung
- Spundwand
- Sicherungsmaßnahmen

Sparten:

- Fernmeldeleitungen
- Fernmeldeleitungen verlegt
- Gas
- Wasserversorgung
- Wasserleitungen Stillgelegt
- Bahnstromleitung
- Strom
- Stromleitungen Stillgelegt
- Strommast





Wasserwirtschaftsamt
Donauwörth

Gew I
Lech
Licca liber



Geodätische Grundlagen:
Geodätisches Datum: ETRS89
Koordinaten: UTM-Koordinaten
Höhenbezugssystem: DHHN2016

Nachdruck oder Vervielfältigung, auch auszugsweise,
nur mit Genehmigung des Herausgebers.
Geobasisdaten © Bayerische Vermessungsverwaltung 2019

Index	Änderungen	geänd. am	Name	gepr. am	Name
Vorhaben: Licca liber, Abschnitt I Entwurfsplanung		Anlage: A3.2.5			
Vorhabensträger: Freistaat Bayern vertreten durch das Wasserwirtschaftsamt Donauwörth Förgstraße 23, 86609 Donauwörth, Tel. 0906/7009-0, Fax 0906/7009-136		Plan-Nr.: 07351_03_115			
Landkreis: Stadt Augsburg, Aichach-Friedberg					
Gemeinde: Augsburg, Friedberg, Kissing, Mering, Merching					
Kennzeichen: G1a 761 000 0012					
Maßstab: 1 : 2000		Lageplan Abschnitt 5 prognostizierter Endzustand		Datum, Name:	
Entwurfsverfasser:  		Vorhabensträger:		entw. 29.11.2022 von Gosen	
08.12.2023 Datum		gez. Dr.-Ing. M. Spannring		gez. 28.07.2023 Sperr	
				gepr. 03.08.2023 Spannring	
				gepr. 22.11.2023 Winter	
08.12.2023 Datum		gez. Dr.-Ing. M. Spannring		08.12.2023 Datum	
				gez. G. Seidel, Ltd. Baudirektorin	