

Lage in der Stadt

1

-  Altstadt / Innenstadt
-  Textilviertel
-  Proviantbachquartier

Quelle: Topografische Karte M : 25 000
Landesamt für Vermessung und Geoinformation Bayern

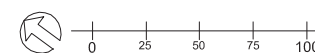
Vorbereitende Untersuchungen
Sanierungsgebiet neues Proviantbachquartier
Stadt Augsburg Stadtplanungsamt



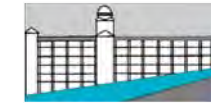
Luftbild
Geltungsbereich

2

 Umgriff Vorbereitende Untersuchungen



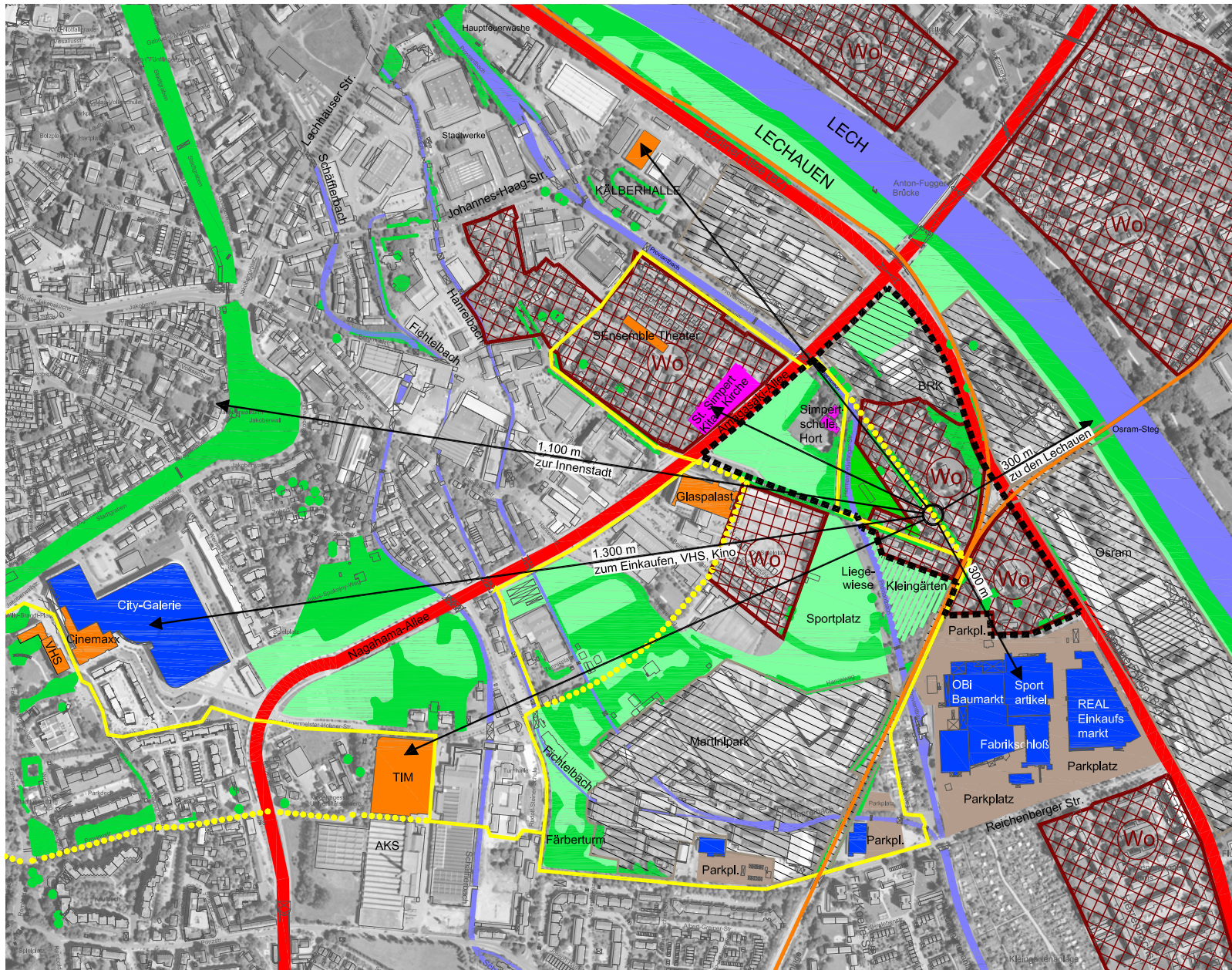
Vorbereitende Untersuchungen
Sanierungsgebiet neues Proviantbachquartier
Stadt Augsburg Stadtplanungsamt



Prägende Einflüsse

- Umgriff Vorbereitende Untersuchungen
-  Wohngebiet
-  Gewerbegebiet
-  Grünfläche
-  Baumbestand
-  Kultur
-  Bildung, Grundschule, Hort, Kindergarten
-  Einzelhandel
-  Parkplätze Einzelhandel
-  geplanter Textil- und Industriepfad mit Optimierungsstrecken
-  große Verkehrsstraßen
-  Lokalbahn

Prägende Einflüsse :
 Lechauen
 Verkehr (Amagasaki-Allee, Berliner Allee)
 Grünzusammenhänge
 Gewerbeentwicklung
 Infrastruktur / Bildungseinrichtungen
 Fußwegesystem Textil- und Industriepfad Localbahn
 Einkaufen / Kultureinrichtungen / Freizeit



Vorbereitende Untersuchungen
 Sanierungsgebiet neues Proviantbachquartier
 Stadt Augsburg Stadtplanungsamt