

Straßenbenennung

1 Anlage (Lageplan)

Mit Stadtratsbeschluss vom 29.09.2011 (Drucksache-Nr. 11/00437) erfolgte eine Straßenbenennung für die Freifläche in der Fußgängerzone an der Einmündung von „Unter dem Bogen“ in die „Annastraße“.

Die künftige Straßenbezeichnung lautet:

Welserplatz

Straßenschlüssel: 09894
Flurkarte: N.W. 12.22.23
Postleitzahl: 86150
Stadtbezirk: 2
Planquadrat: K 8

Begründung:

Vorschlag der Regio Augsburg Tourismus GmbH vom 27.04.2011

Die **Patrizier- und Kaufmannsfamilie Welser** hat Augsburg über Jahrhunderte stark geprägt. Das Jahr 2011 gilt als „Welserjahr“, denn Bartholomäus (V.) Welser, als der bedeutendste Herrherr in der Familiengeschichte, verstarb vor 450 Jahren.

Die einzige Augsburger Straßenbenennung nach den Welsern bezieht sich auf Philippine Welser. Der Familie als solches wurde noch keine Straße gewidmet. Auch bei anderen amtlichen und halb-amtlichen Bezeichnungen, wie Schulen oder Brücken, ist die Familie Welser kaum vertreten.

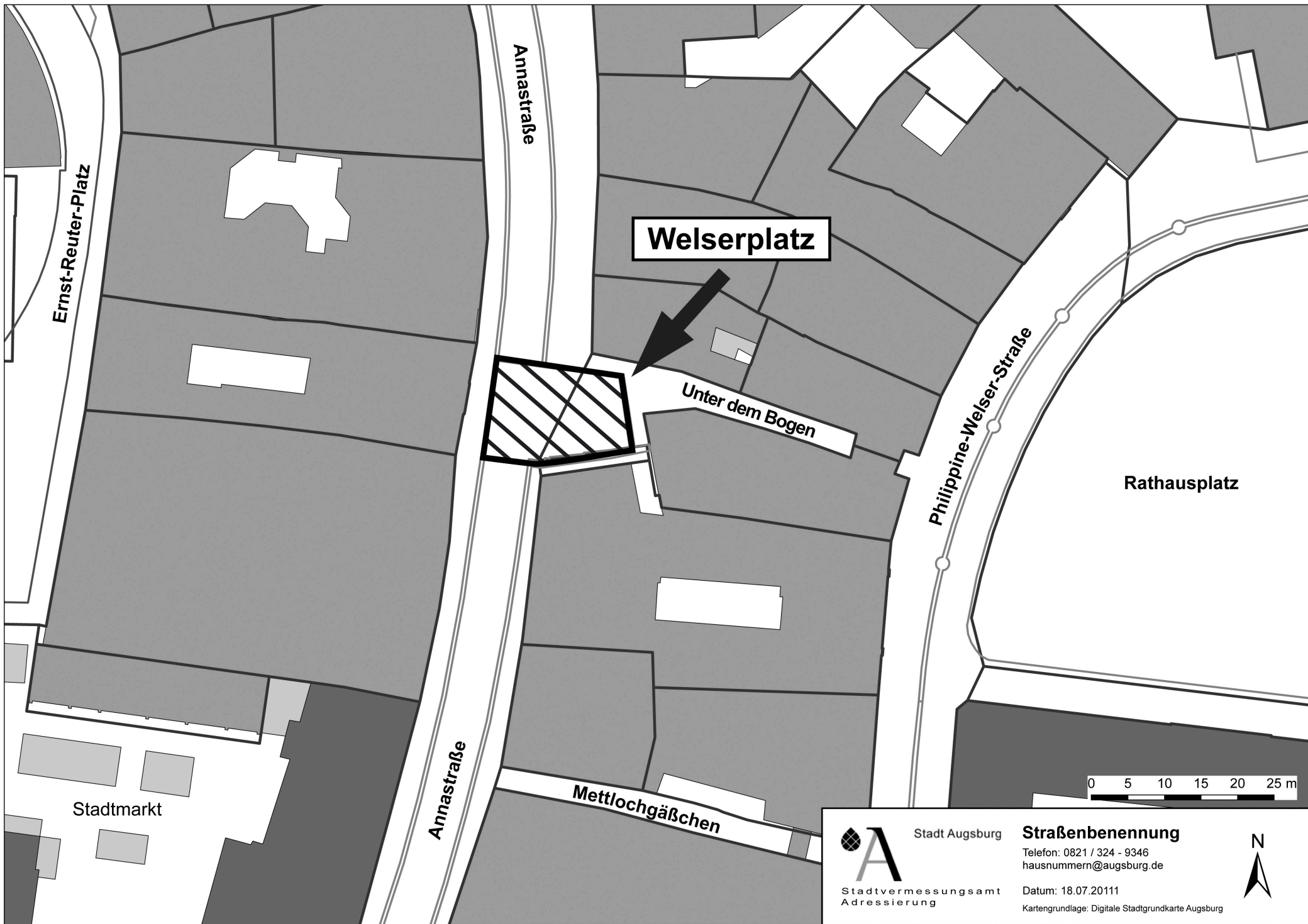
Die vorgeschlagene Freifläche wird bei der anstehenden Sanierung der Fußgängerzone zu einem attraktiven Aufenthaltsbereich aufgewertet.

Die Nachfahren der einstigen Patrizier- und Kaufmannsfamilie Welser mit Sitz auf Schloss Neunhof in Lauf an der Pegnitz haben ihre Zustimmung zu dieser Straßenbenennung erteilt.



Adressänderungen werden nicht notwendig.

gez.

M a t z k e
Amtsleiter



Welserplatz



Unter dem Bogen

Philippine-Welser-Straße

Rathausplatz



Stadtmarkt

Annastraße

Mettlochgäßchen



Stadt Augsburg

Stadtvermessungsamt
Adressierung

Straßenbenennung

Telefon: 0821 / 324 - 9346
hausnummern@augzburg.de

Datum: 18.07.2011

Kartengrundlage: Digitale Stadtgrundkarte Augsburg

