ANHANG

Anhang 1: Rasterlärmkarten für die Lärmquellen Straße, Schiene (hier: Straßenbahn) und Industrie- und Gewerbelärm (IVU-Anlagen)

Anhang 2: Steckbriefe (genauere Situationsbeschreibung) der Hauptbelastungsbereiche mit Kartenausschnitten

Anhang 3: Fragebogen zu der im Sommer 2013 durchgeführten Bürgerumfrage (Thema: Lärmbelastungen, Verbesserungsvorschläge, ruhige Gebiete)

Anhang 4.1: Steckbriefe der ruhigen Gebiete
Anhang 4.2: Steckbriefe der relativ ruhigen Gebiete

Anhang 5: Kosten-Nutzen-Analyse für die 2. Stufe der Lärmaktionsplanung der Stadt Augsburg der Möhler + Partner Ingenieure AG, März 2015, Bericht Nr. 070-4240-2

Anhang 6: Übersichtslageplan der Lärmschutzwände, die im Rahmen des Lärmsanierungsprogramms für die Schienenwege des Bundes errichtet werden

ENTWURF

Entwurf

Lechauen – Firnhaberau

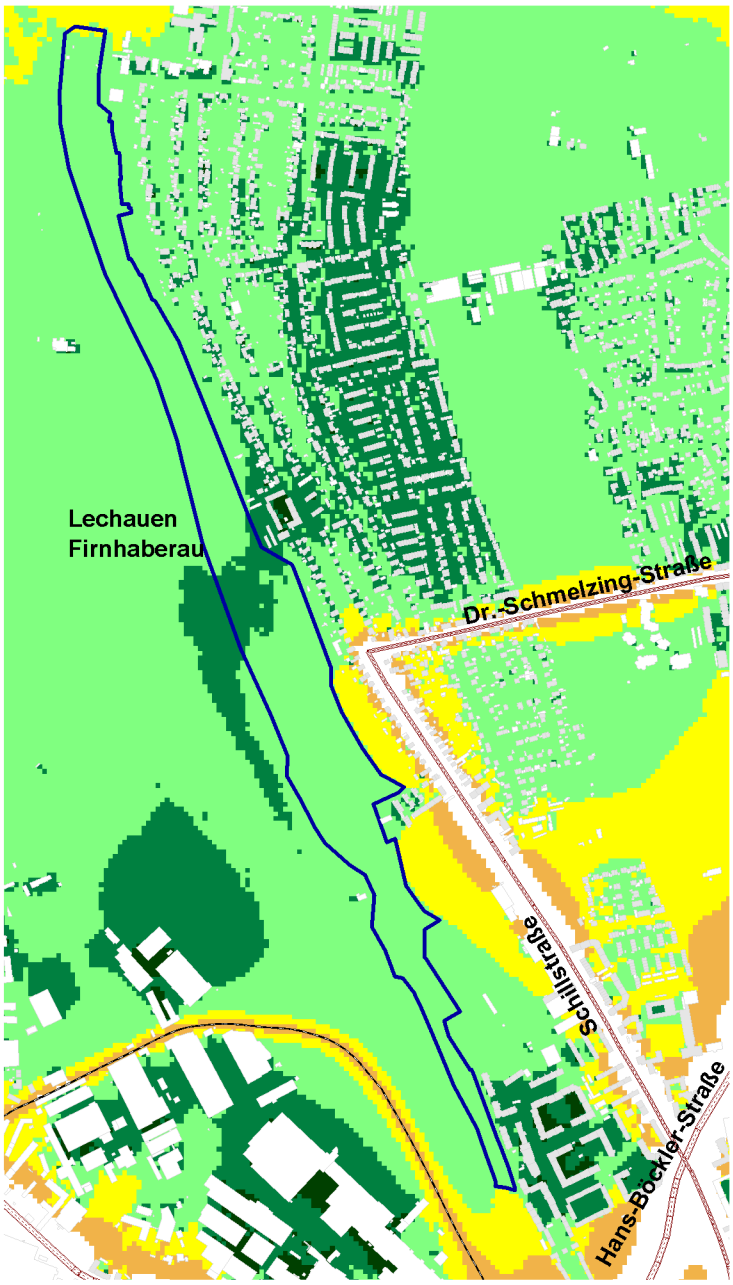

Straße
Schiene
Ruhiges Gebiet

Lärmindex L_D
(6:00 Uhr bis 18:00 Uhr)

< 40.0 dB(A)
< 45.0 dB(A)
< 50.0 dB(A)
< 55.0 dB(A)
< 60.0 dB(A)

Fläche:
25,3 ha

Entwurf

Siebentischpark

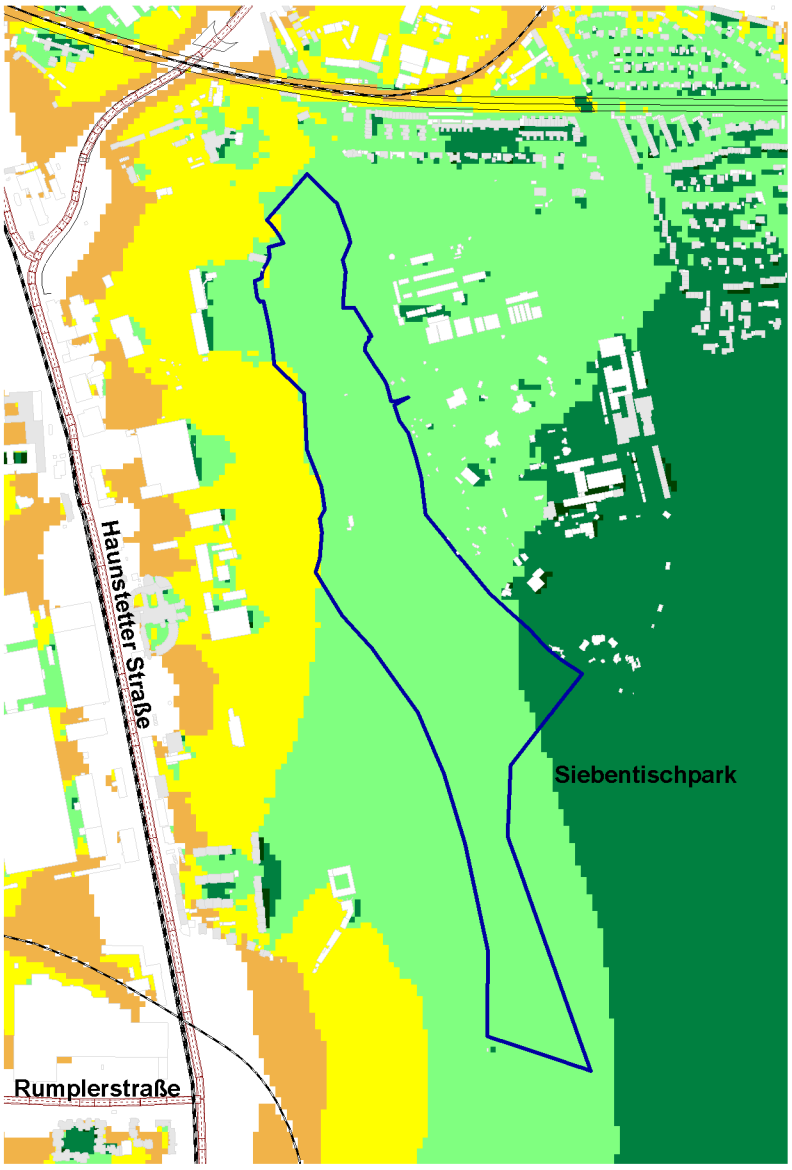

Straße
Schiene
Ruhiges Gebiet

Lärmindex L_D
(6:00 Uhr bis 18:00 Uhr)

< 40.0 dB(A)
< 45.0 dB(A)
< 50.0 dB(A)
< 55.0 dB(A)
< 60.0 dB(A)

Fläche:
26,1 ha

Entwurf

Kuhsee

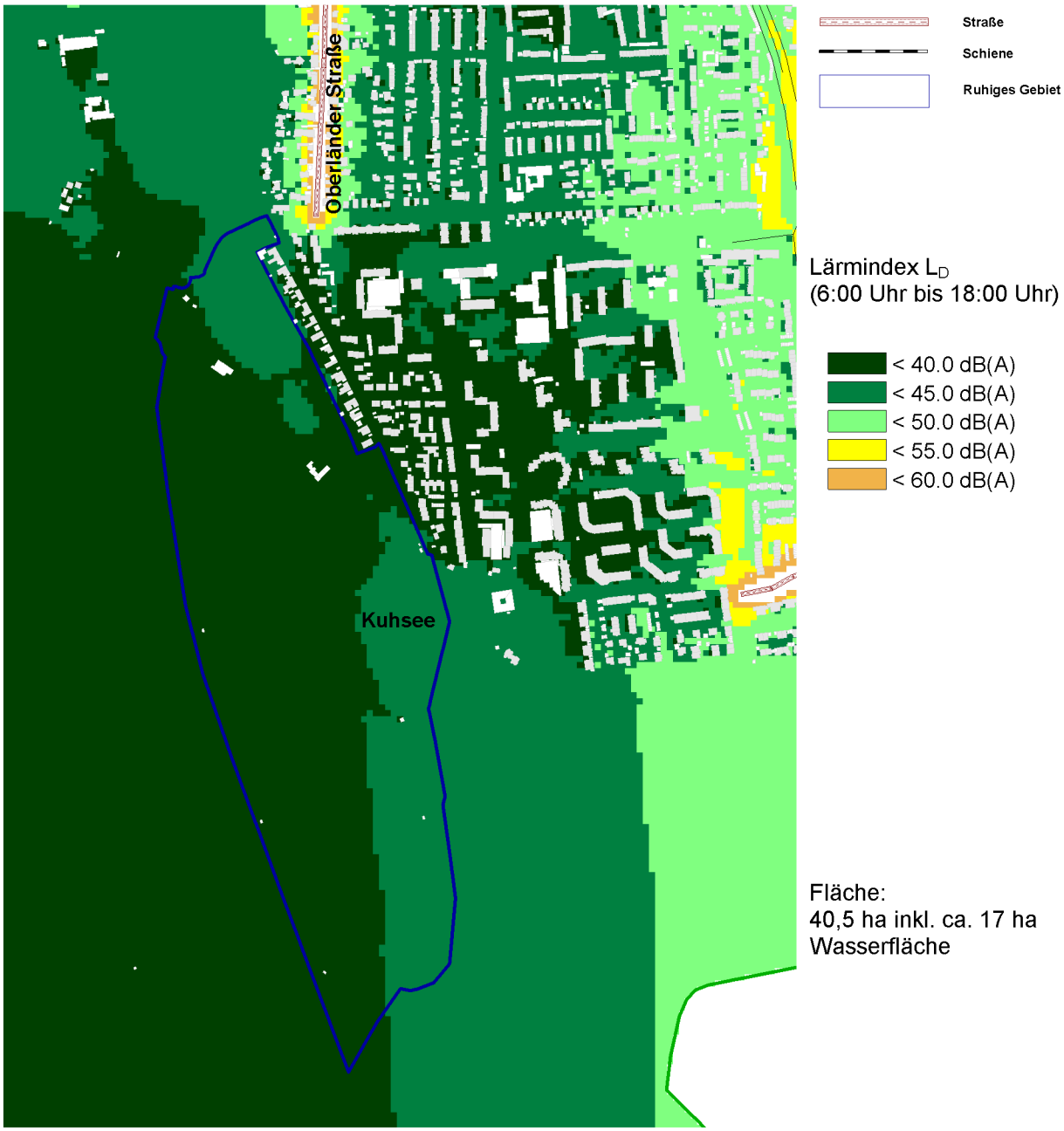

Fläche:
40,5 ha inkl. ca. 17 ha Wasserfläche

Entwurf

Ostfriedhof

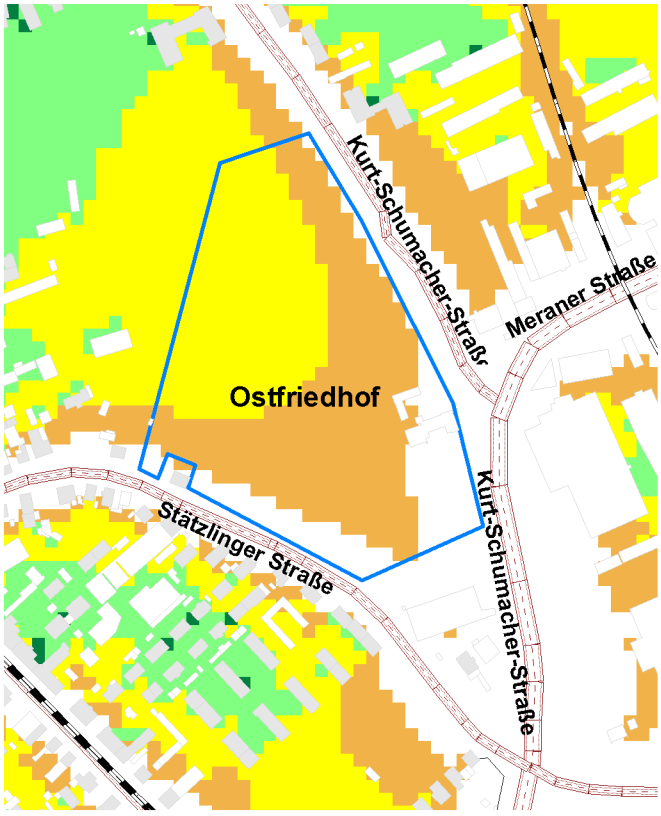

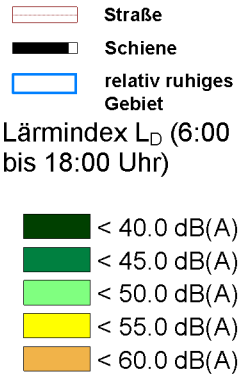

Lärmpegel [dB(A)]			Einwohner in fussläufiger Entfernung (< 1km)	Flächengröße [ha]
Maximum	Minimum	Differenz		
65	52	13	15 500	5,5

Nordfriedhof

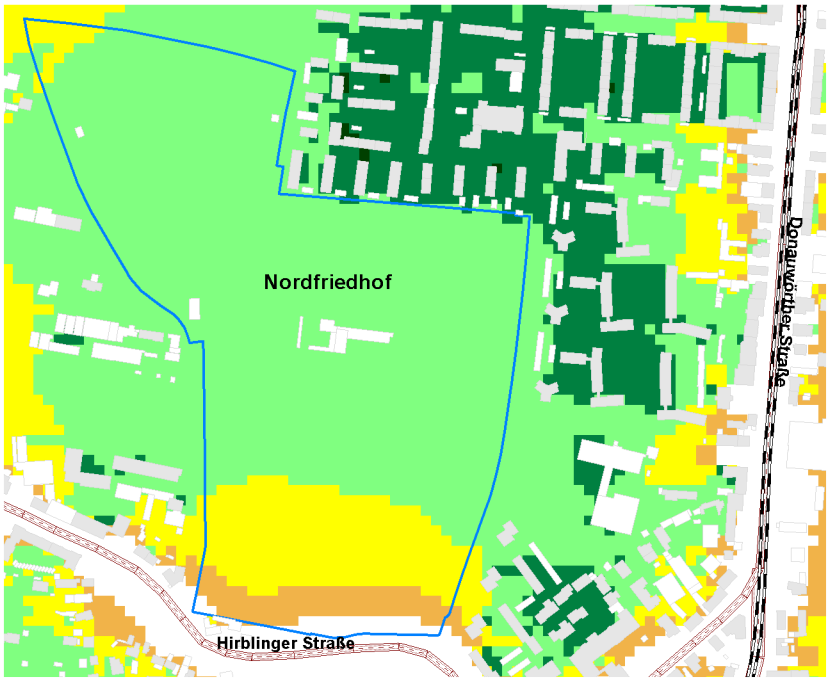

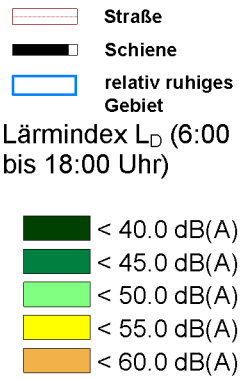

Lärmpegel [dB(A)]			Einwohner in fussläufiger Entfernung (< 1km)	Flächengröße [ha]
Maximum	Minimum	Differenz		
60	47	13	13 000	16,9

Entwurf

Westfriedhof

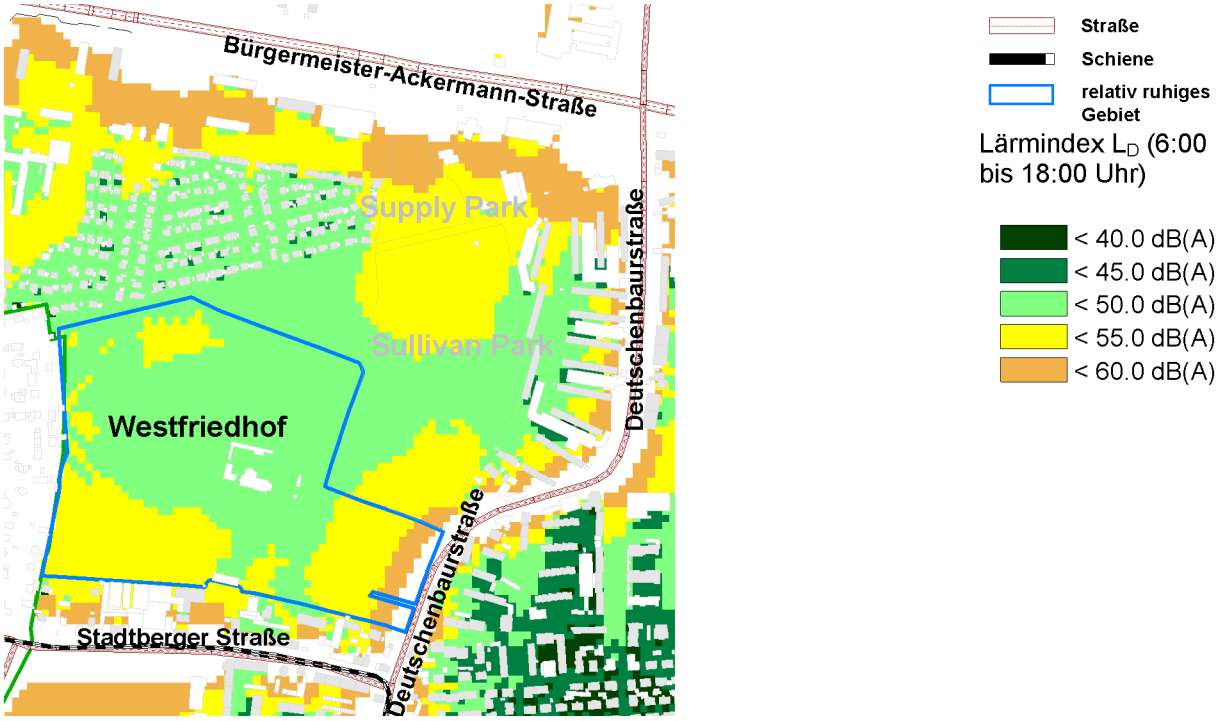

Lärmpegel [dB(A)]			Einwohner in fussläufiger Entfernung (< 1km)	Flächengröße [ha]
Maximum	Minimum	Differenz		
60	47	13	14 500	17,0

Protestantischer Friedhof

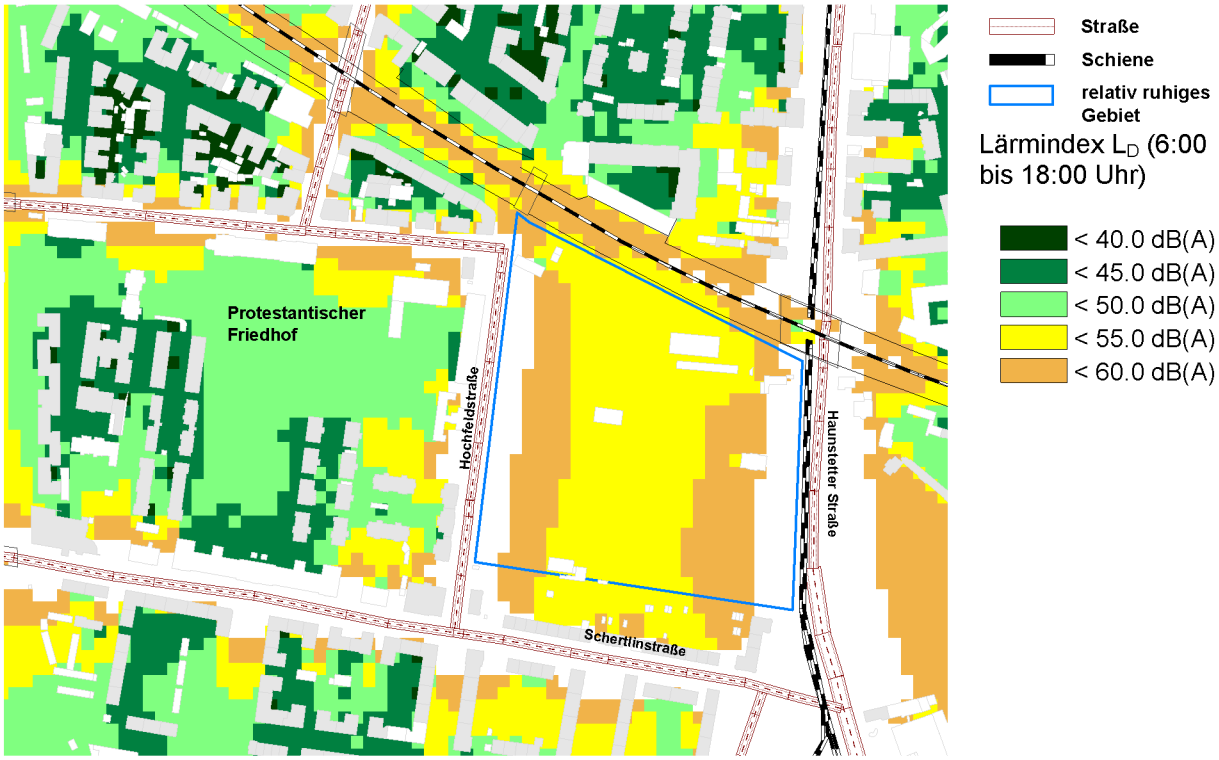

Lärmpegel [dB(A)]			Einwohner in fussläufiger Entfernung (< 1km)	Flächengröße [ha]
Maximum	Minimum	Differenz		
60	53	7	19 500	5,0

Entwurf

Friedhof Haunstetten

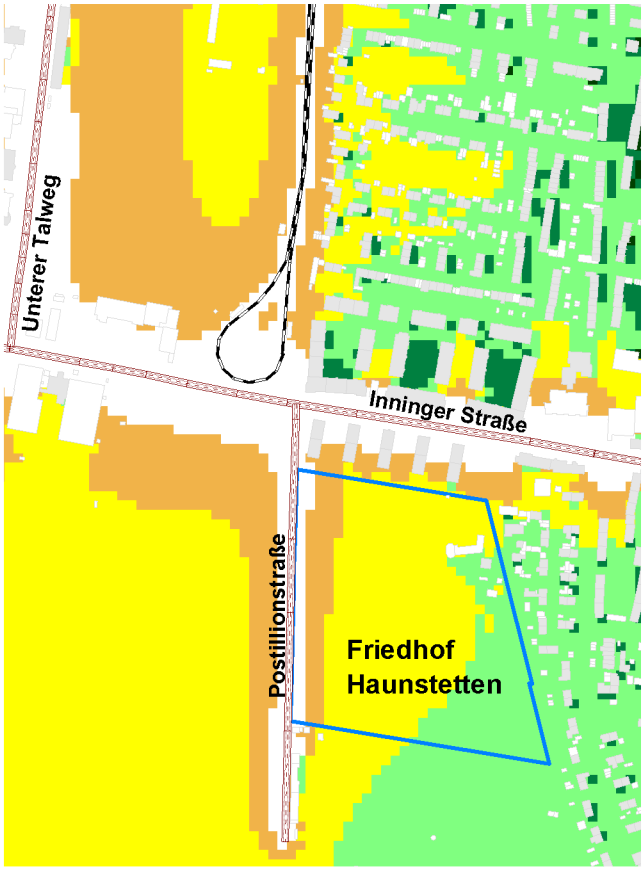

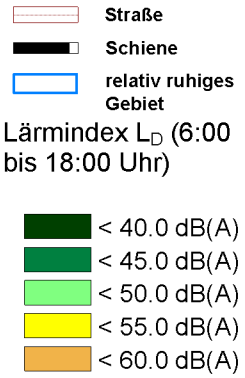

Lärmpegel [dB(A)]			Einwohner in fussläufiger Entfernung (< 1km)	Flächengröße [ha]
Maximum	Minimum	Differenz		
59	48	11	11 500	6,2

Wittelsbacher Park

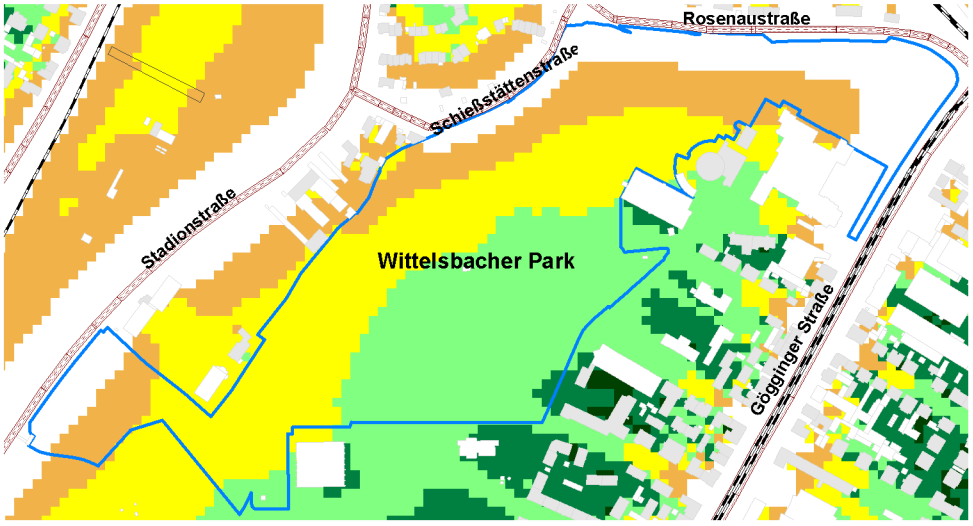

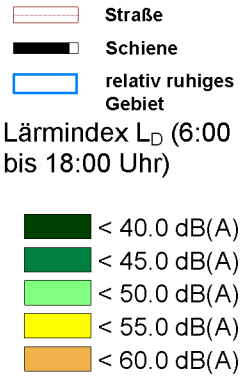

Lärmpegel [dB(A)]			Einwohner in fussläufiger Entfernung (< 1km)	Flächengröße [ha]
Maximum	Minimum	Differenz		
60	45	15	17 500	14,9

Entwurf

Sheridan Park

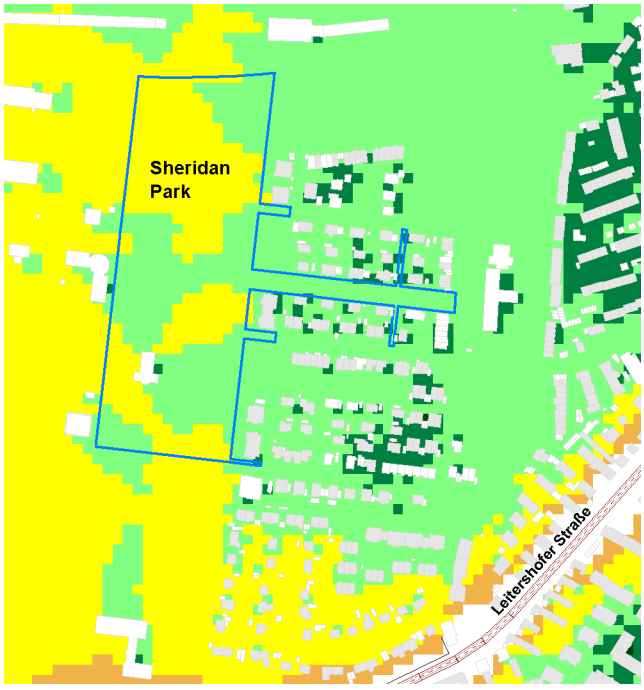

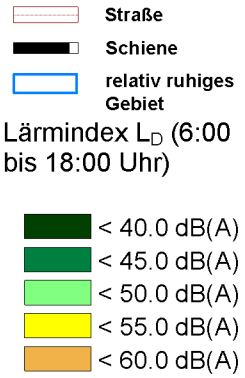

Lärmpegel [dB(A)]			Einwohner in fussläufiger Entfernung (< 1km)	Flächengröße [ha]
Maximum	Minimum	Differenz		
52	47	5	9 000	5,6

Sullivan Park

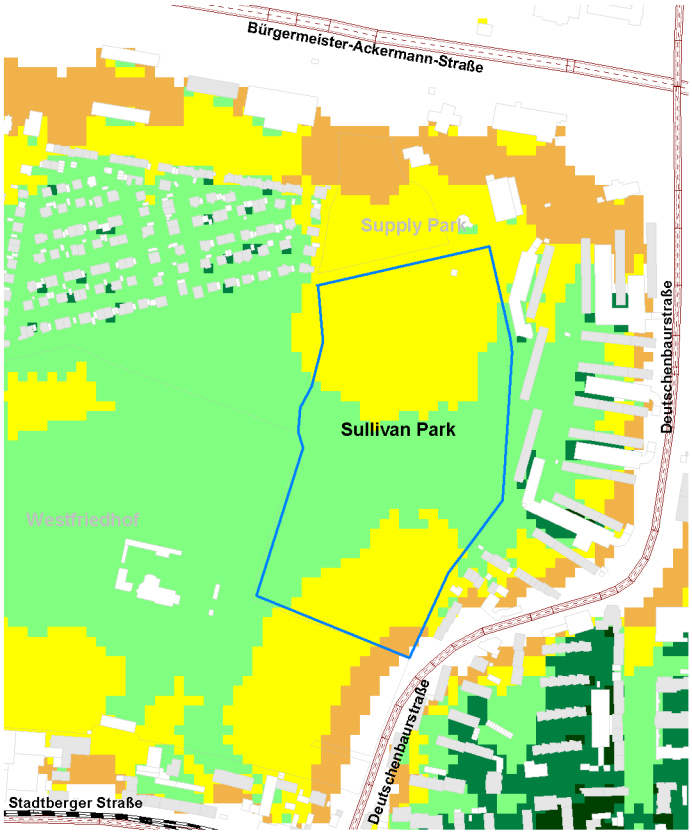

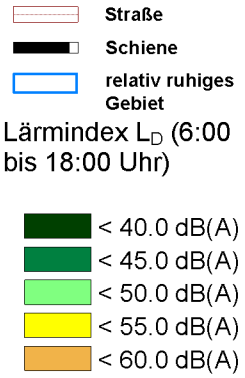

Lärmpegel [dB(A)]			Einwohner in fussläufiger Entfernung (< 1km)	Flächengröße [ha]
Maximum	Minimum	Differenz		
54	48	6	16 500	6,2

Entwurf

Fronhof/ Hofgarten

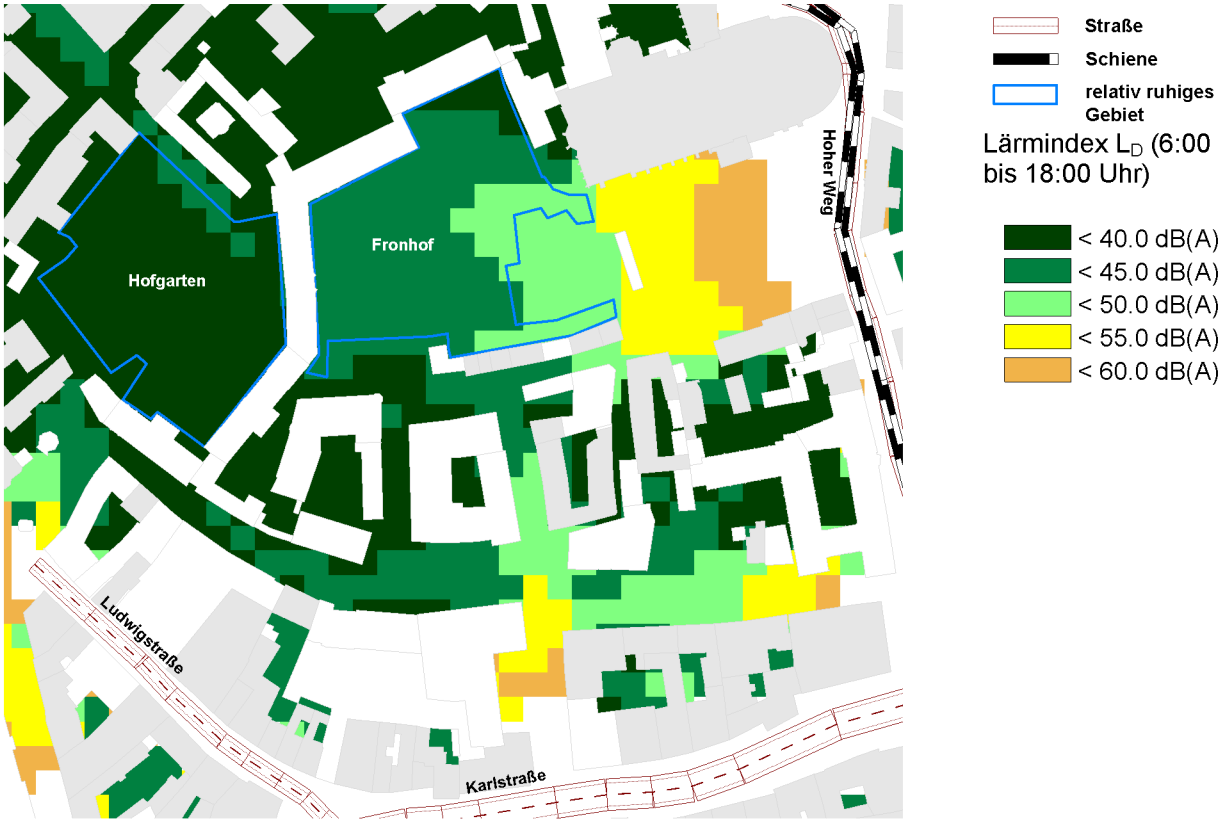

Lärmpegel [dB(A)]			Einwohner in fussläufiger Entfernung (< 1km)	Flächengröße [ha]
Maximum	Minimum	Differenz		
49	38	11	22 000	1,5

Elias-Holl-Platz

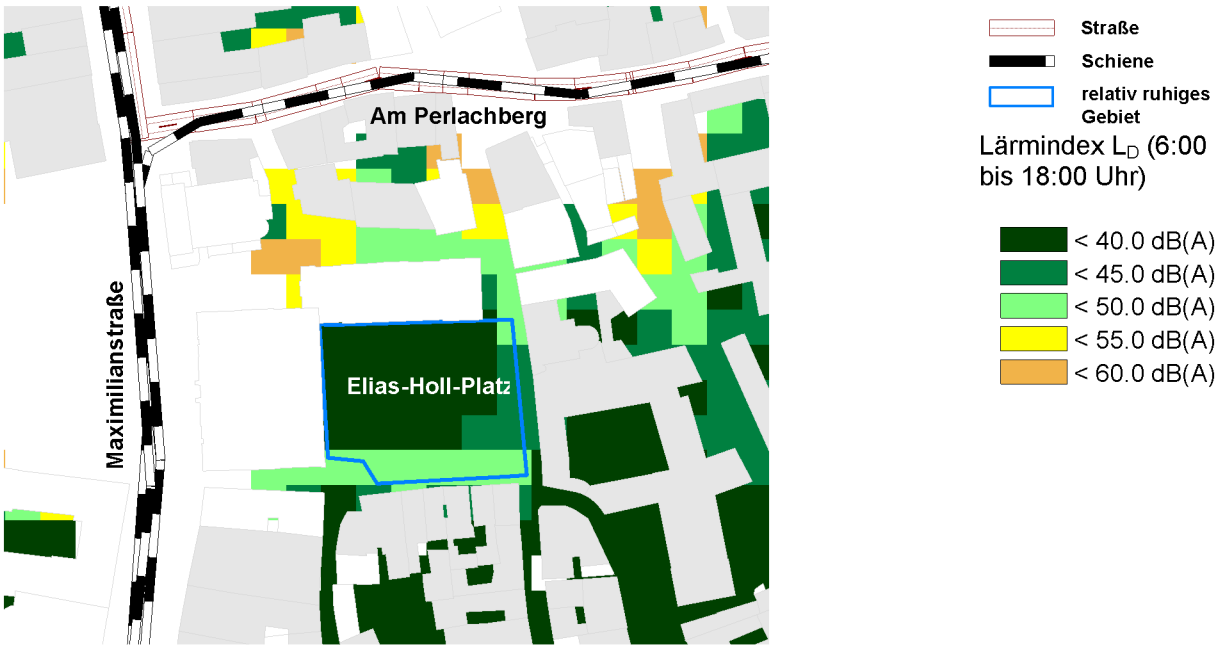

Lärmpegel [dB(A)]			Einwohner in fussläufiger Entfernung (< 1km)	Flächengröße [ha]
Maximum	Minimum	Differenz		
45	37	8	25 500	0,2