Regelprofil - Westufer
Deich-km 0+000 - 0+150

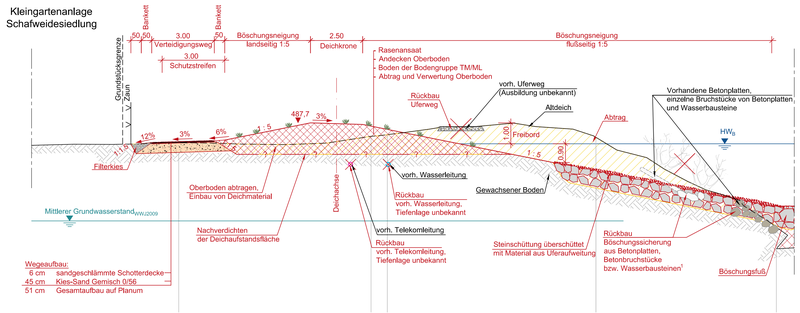

Regelprofil - Westufer
Deich-km 0+200 - 0+320

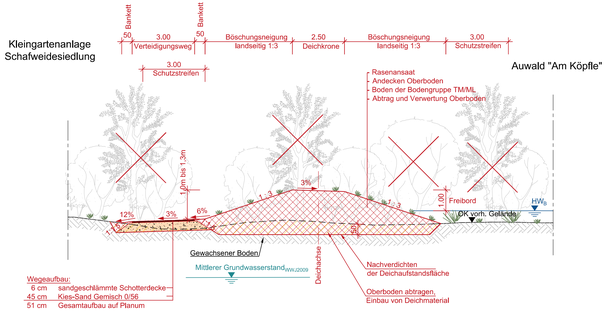

Regelprofil - Westufer
Deich-km 0+320 - 1+020

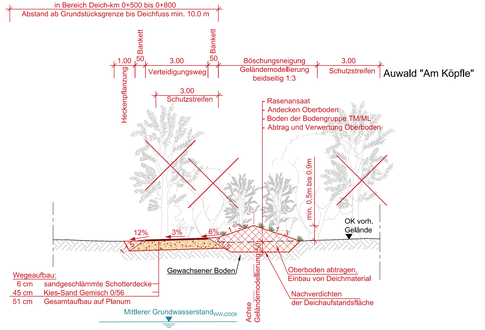

Regelprofil - Westufer
Deich-km 1+020 - 1+330

Regelprofil - Westufer
Deich-km 1+350 - 1+700

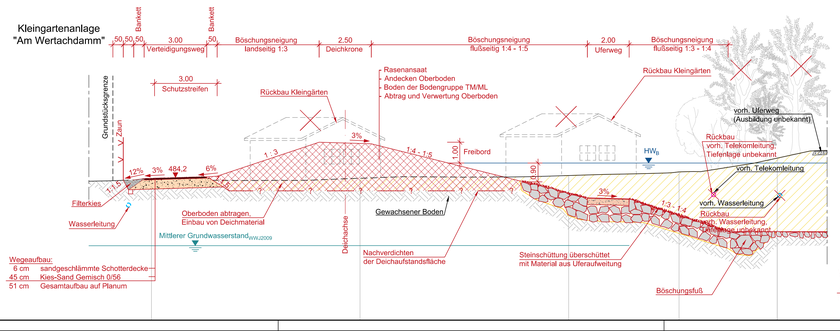

Regelprofil - Westufer
Deich-km 1+700 - 2+050

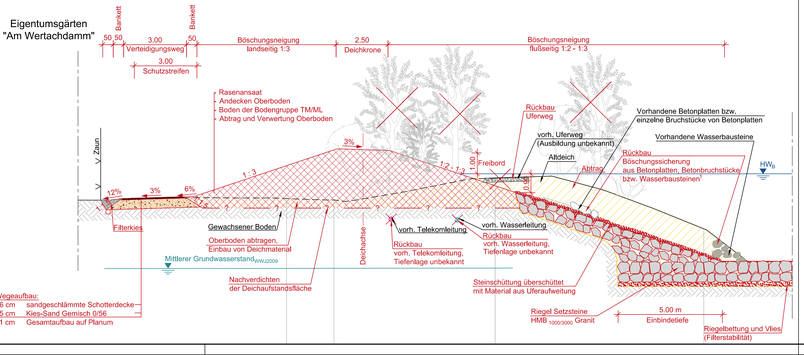

Zeichenerklärung:

- Bodenauftrag
- Bodenabtrag
- vorh. Uferweg
- Weg, mineralisch befestigt
- Rückbau
- vorh. Telekomleitung
- vorh. Wasserleitung
- angenommener Übergang von gewachsenem Boden zum Altdeich, genauer Verlauf unbekannt
- [1] vorh. Betonbruchstücke
- [1] vorh. Wasserbausteine
- [1] vorh. Betonplatten

Wasserwirtschaftsamt Donauwörth

Datengrundlage:

Krause Vermessung, Nov. 2008
Josef Tremel, Ing.Büro für Bauwesen, 2013
Geo Ingenieurservice Süd GmbH & CO. KG, Sept.2007
Leserscanbefliegung (2m), WWA Donauwörth, 2003
[1] Schürfgruben im 4. Realisierungsabschnitt, WWA Donauwörth, 30.04.2014

Gew I

Wertach

Hochwasserschutz und Gewässerentwicklung an der Wertach

Nachdruck oder Vervielfältigung, auch auszugsweise,
nur mit Genehmigung des Herausgebers

Vorhabensträger:	Freistaat Bayern vertreten durch das Wasserwirtschaftsamt Donauwörth, Fürgestraße 23, 86609 Donauwörth, Tel. 09067/009-0, Fax 09067/009-136	Anlage:	5
		Plan-Nr.:	5.10
Vorhaben:	Wertach vital II: 4. Realisierungsabschnitt Fl.-Km 8+275 bis Fl.-Km 6+780	Maßstab:	1:100/100
Landkreis:	Stadt Augsburg	Kennzeichen:	
Kennzeichen:	(Bay IFS) G11 761 000 1007		
Planbezeichnung:	Regelquerschnitte West	entw. Aug. 2015	Reischer / Rosenauer
		gez. Aug. 2015	Glaser
		gepr. Aug. 2015	Bonengel

Entwurfsverfasser:
BCC BJÖRNSEN BERATENDE INGENIEURE
Björnsen Beratende Ingenieure GmbH, Mozartstraße 23, 86150 Augsburg
Telefon Nr.: 0821/319490-0, Fax Nr.: 0821/319490-17

Aug. 2015 i.V.
Datum Dipl.-Ing.(FH), M.Eng. Stefan Bonengel

Vorhabensträger:
Aug. 2015
Datum Ralph Neumeier, Ltd. Baudirektor

Geobasisdaten: © Bayerische Vermessungsverwaltung (Darstellung der Flurkarte als Eigentumsnachweis nicht geeignet)

Dateiname: 1335 v.+51 neu.dwg
Layout: Regelquerschnitte West
Zeichnung: 1335 v.+51 neu.dwg / Plotdatum: 09.09.15 14:07:56 gdaver
Pfad:N:\1335\Bauwerk\49_GUKB-5-5-5-10_BP_DA_BP Wert.dwg / Layout: B-5.10_WGS-WEST